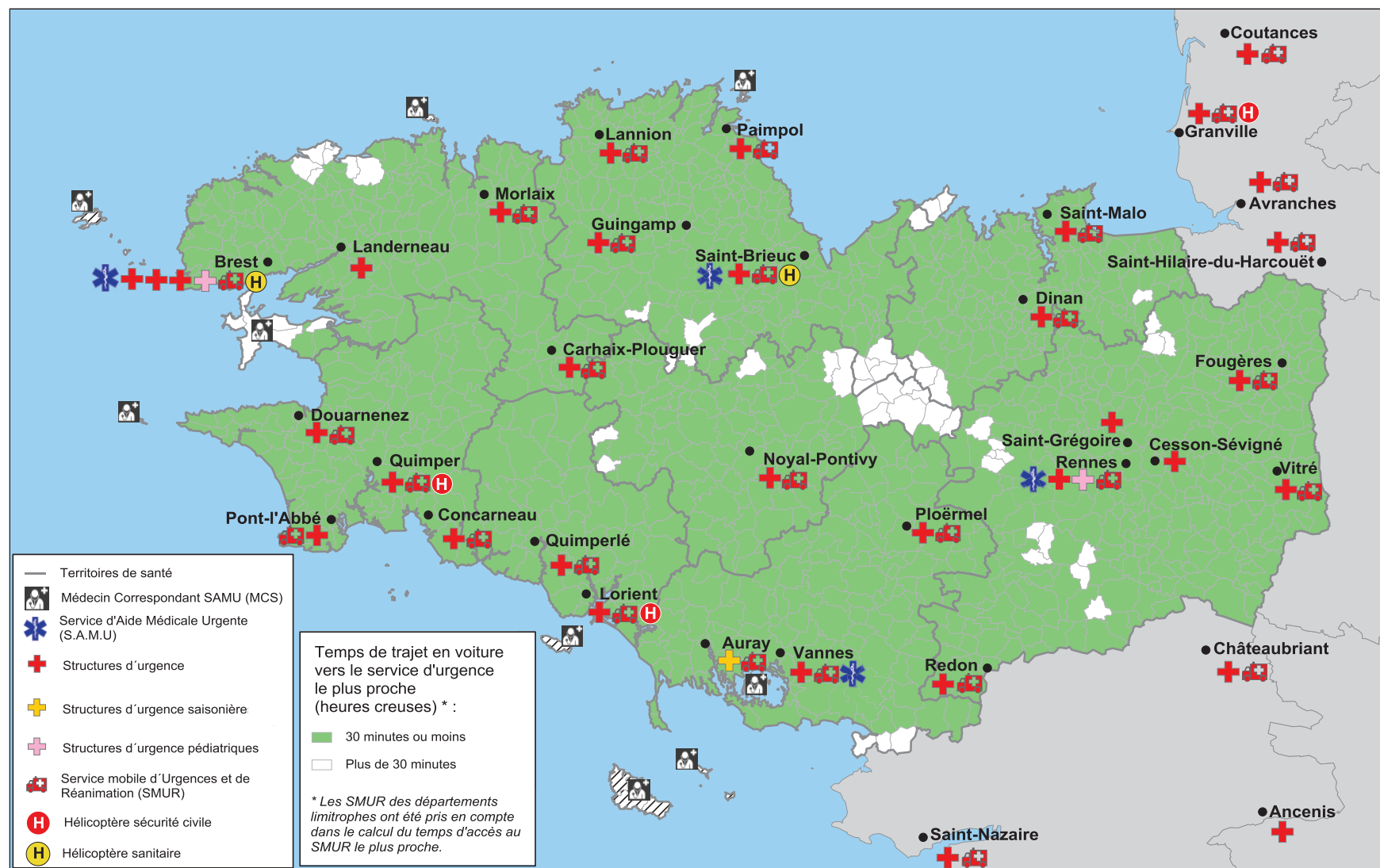


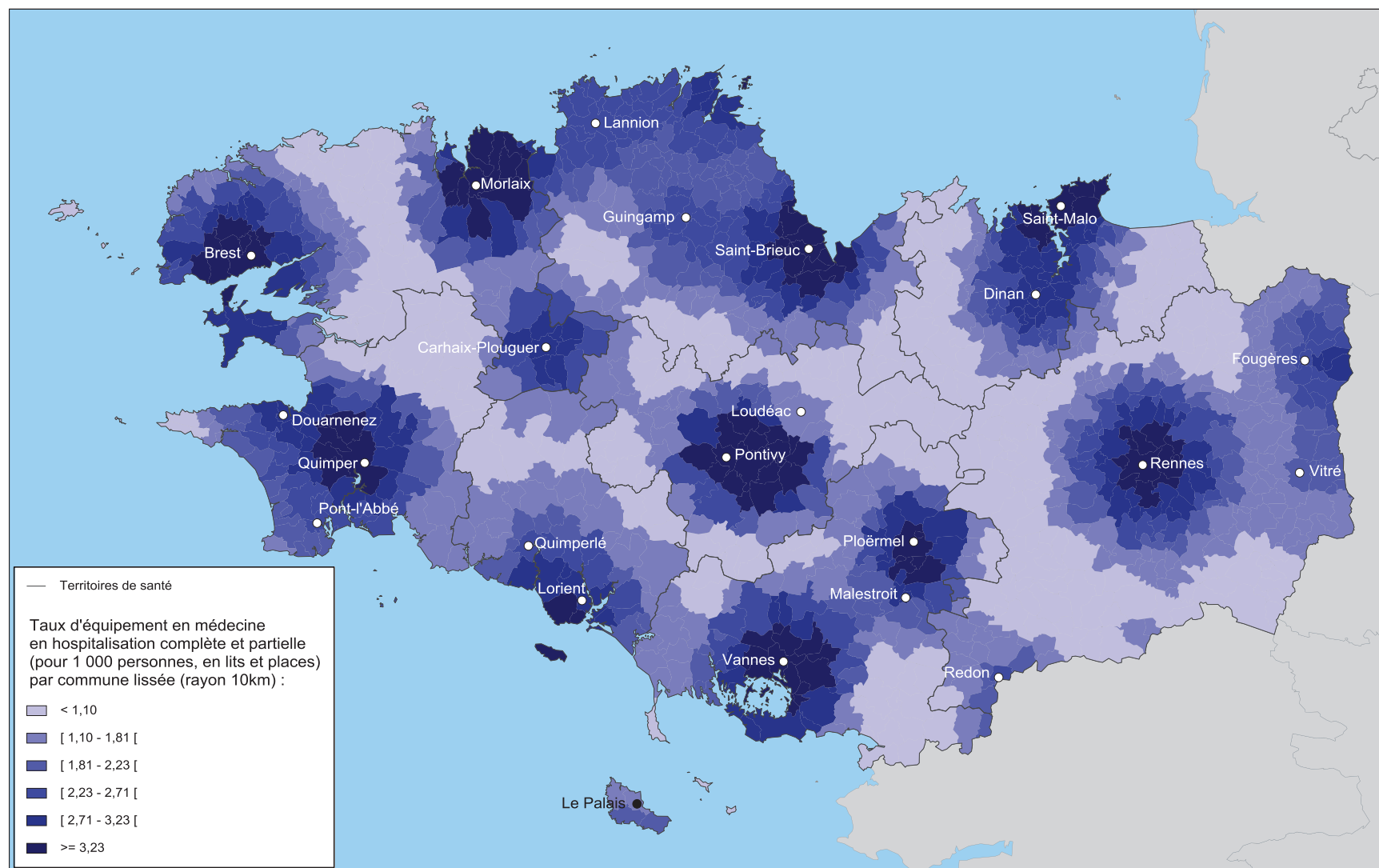
Accès aux soins d'urgence



Source : ARHGOS au 01/01/2015 (autorisations), ARS Bretagne, distancier INSEE Août 2012
 Réalisation ARS Bretagne, Juillet 2015
 Carte réalisée avec Cartes & Données - © Artique

0 33 65 km

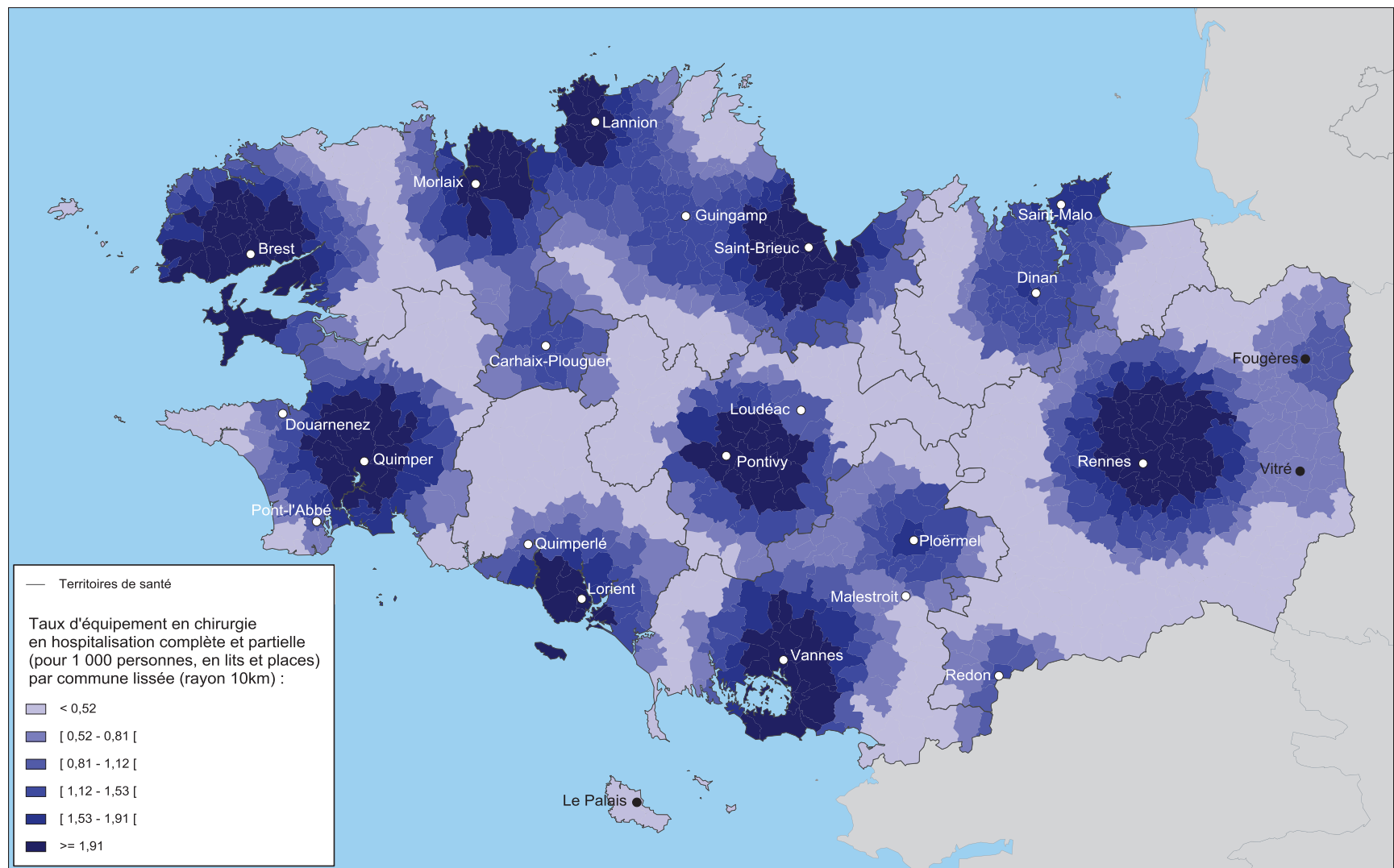
Taux d'équipement en médecine



Source : ARHGOS hors HAD au 01/01/2015 (autorisations), SAE 2013 (capacités), INSEE RP 2012 (population)
 Réalisation ARS Bretagne, Juillet 2015
 Carte réalisée avec Cartes & Données - © Articque

0 30 60 km

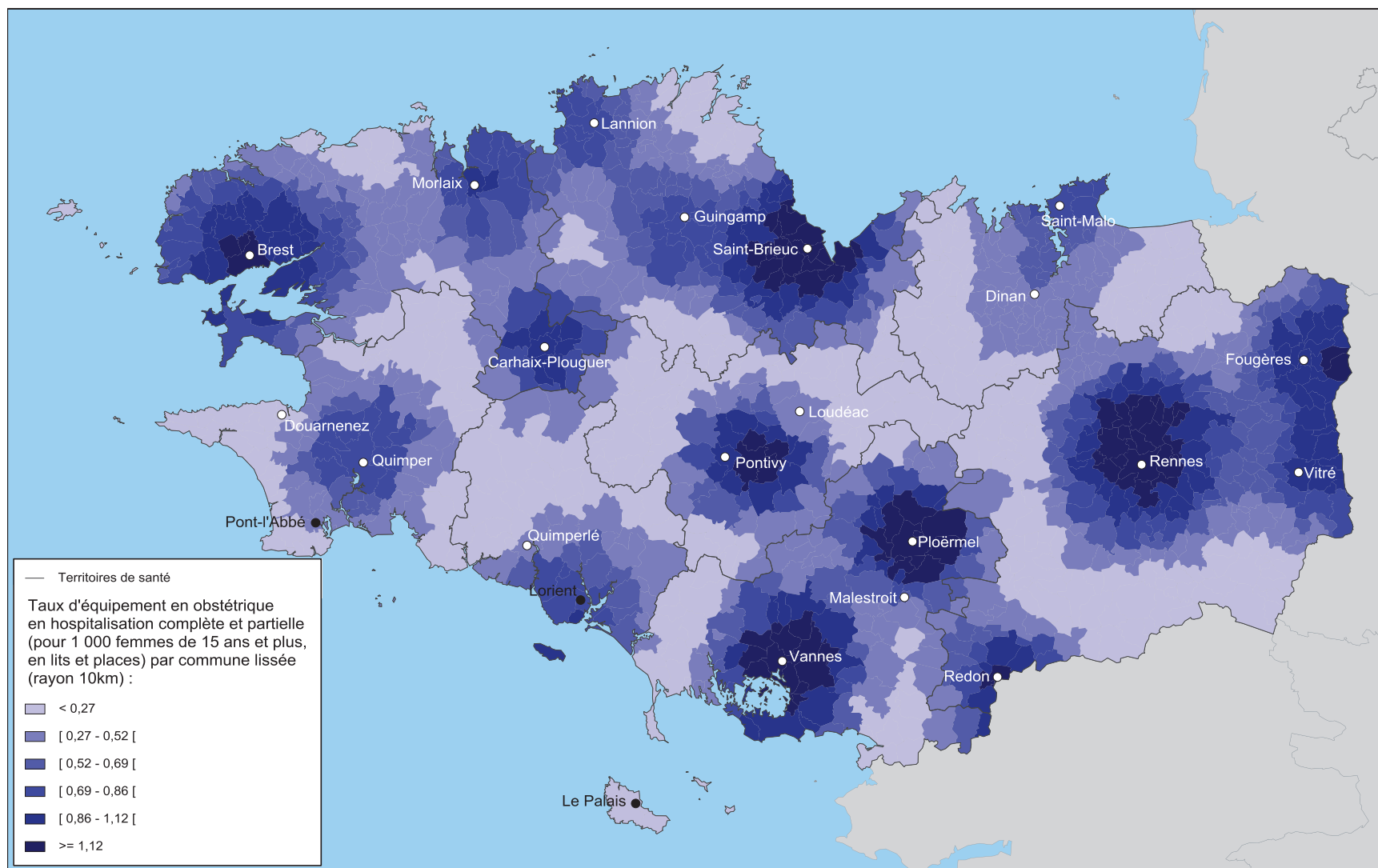
Taux d'équipement en chirurgie



Source : ARHGOS hors HAD au 01/01/2015 (autorisations), SAE 2013 (capacités)
 Réalisation ARS Bretagne, Juillet 2015
 Carte réalisée avec Cartes & Données - © Articque

0 30 60 km

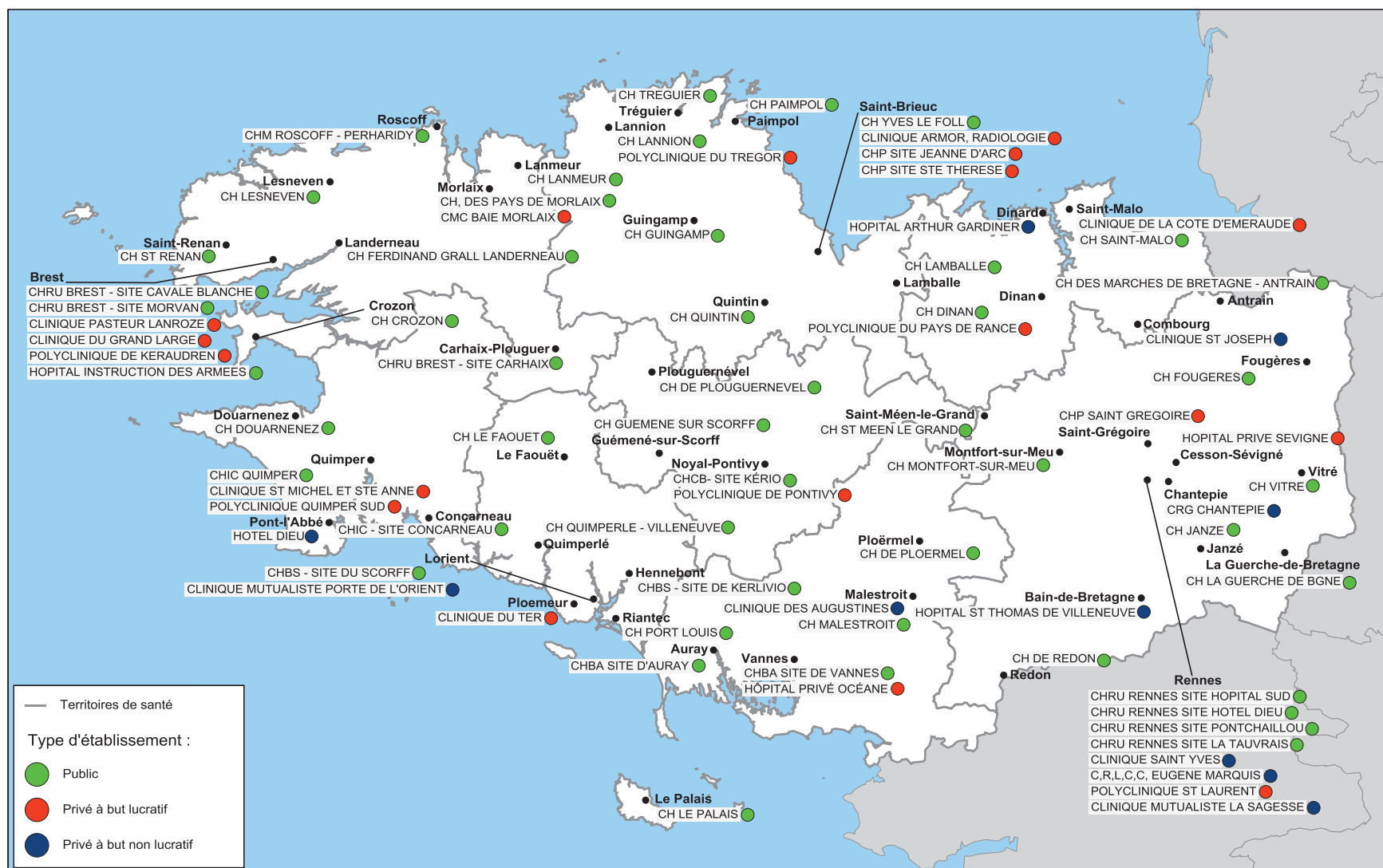
Taux d'équipement en gynécologie-obstétrique



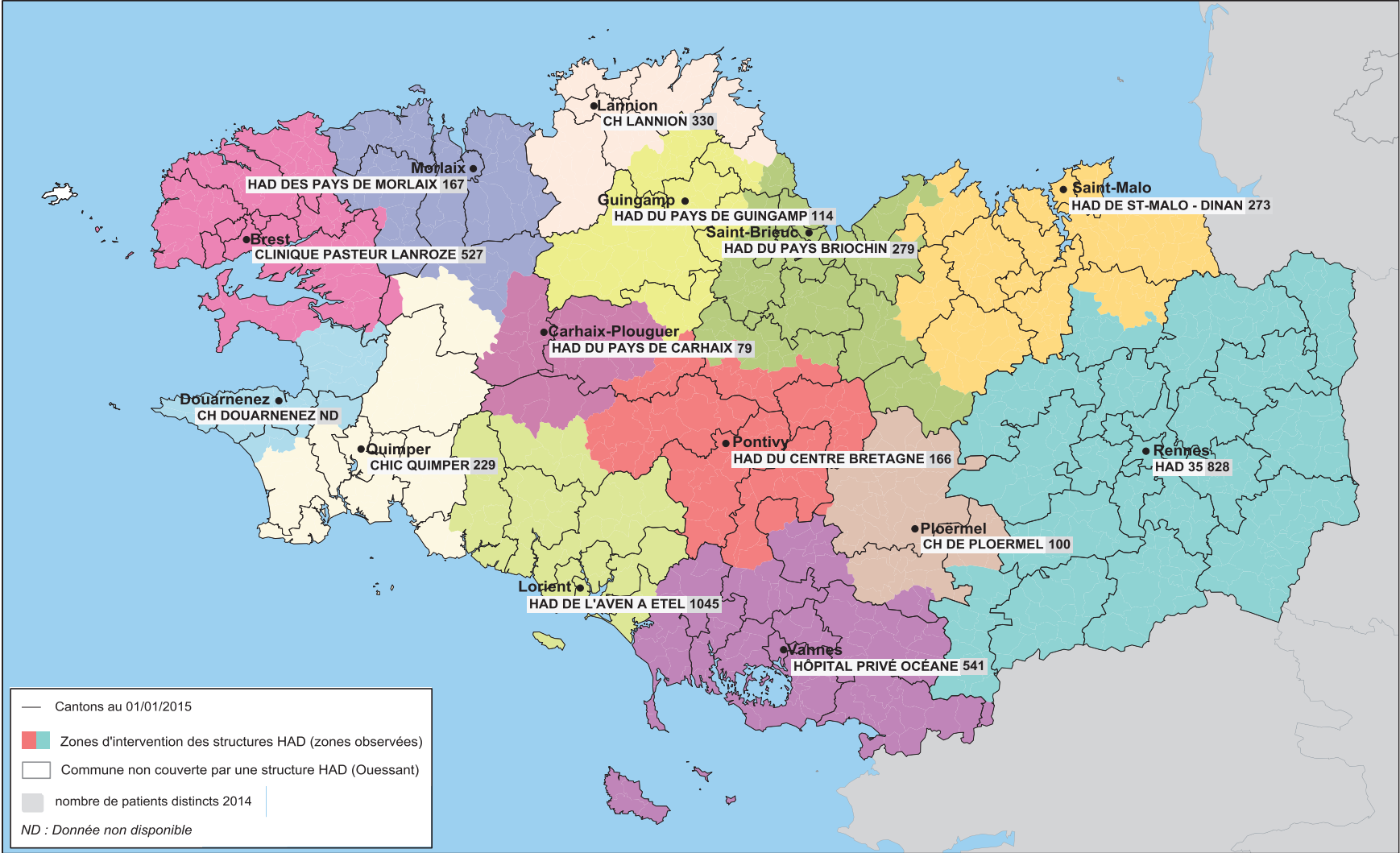
Source : ARHGOS hors HAD au 01/01/2015 (autorisations), SAE 2013 (capacités), INSEE RP 2012 (population)
 Réalisation ARS Bretagne, Juillet 2015
 Carte réalisée avec Cartes & Données - © Articque

0 30 60 km

Structures hospitalières en Médecine-Chirurgie-Obstétrique

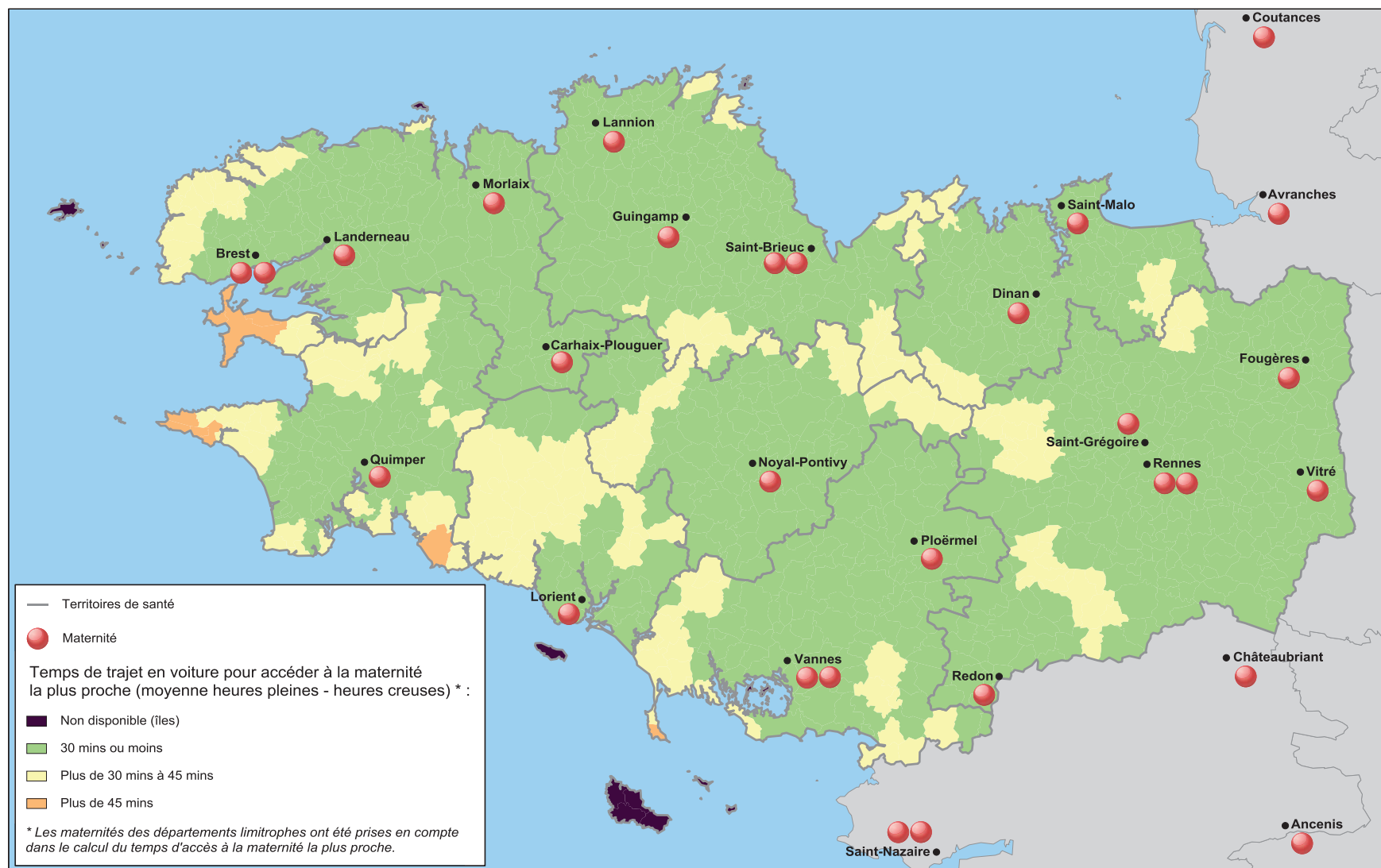


Zones d'intervention des structures d'hospitalisation à domicile (HAD)



Source : ARS Bretagne (zones d'intervention observées), ARHGOS au 01/01/2015 (autorisations), PMSI HAD 2014 (nombre de patients distincts), INSEE (cantons)
 Réalisation ARS Bretagne, Août 2015
 Carte réalisée avec Cartes & Données - © Articque

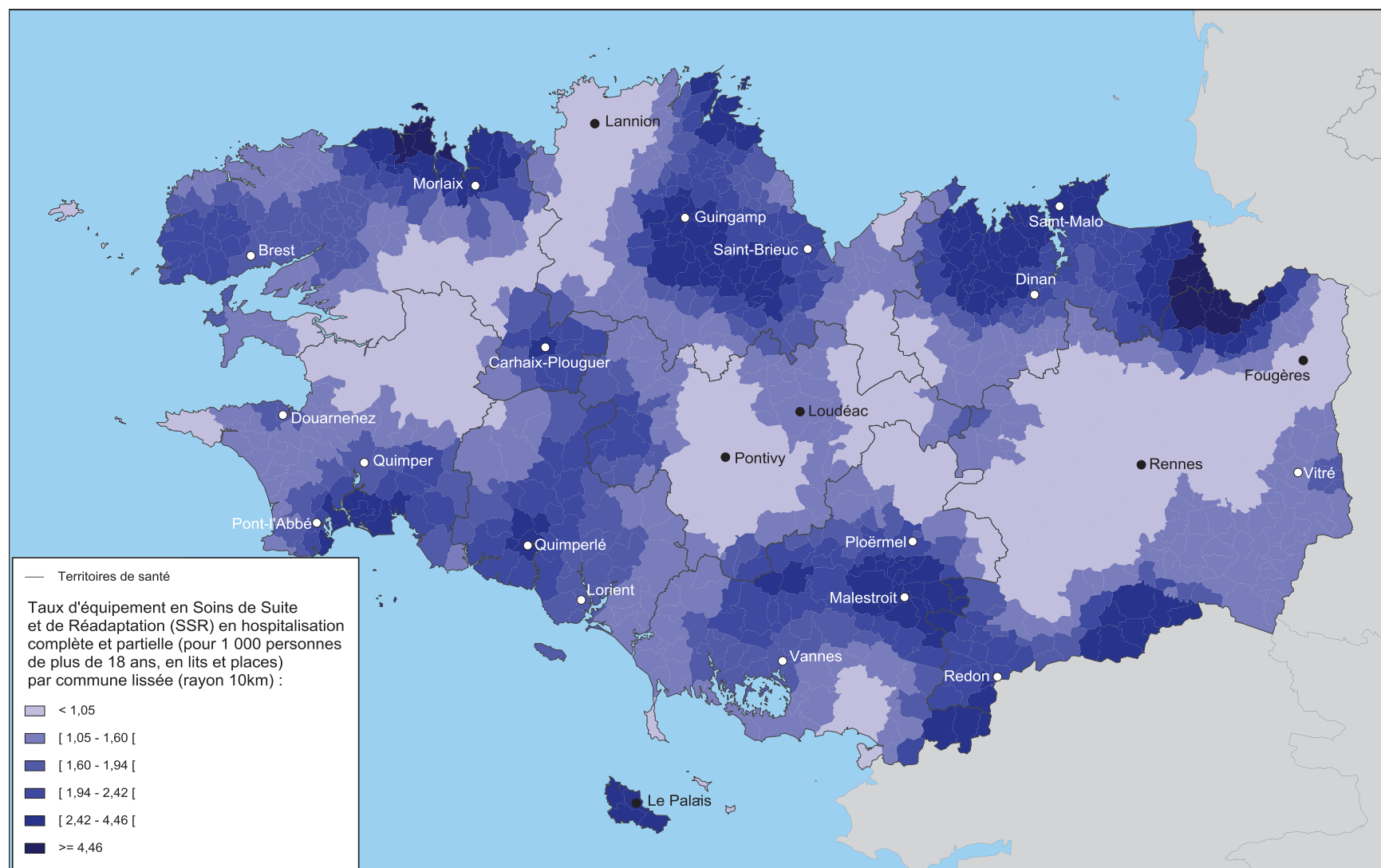
Accessibilité aux maternités en temps de trajet



Source : ARHGOS au 01/01/2015 (autorisations), distancier Odomatrix Août 2010
 Réalisation ARS Bretagne, Juillet 2015
 Carte réalisée avec Cartes & Données - © Articque



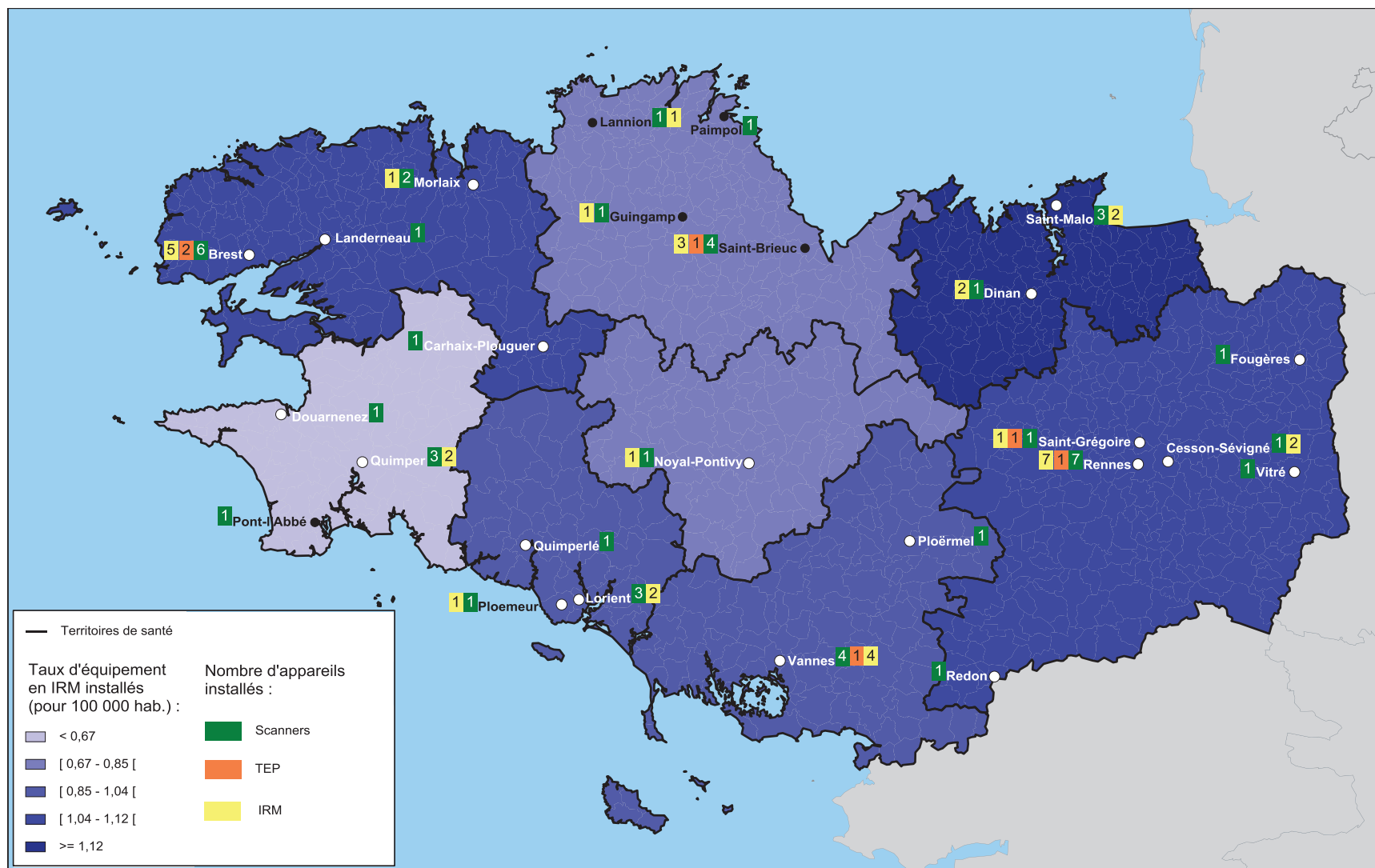
Taux d'équipement en Soins de Suite et de Réadaptation



Source : ARHGOS au 01/01/2015 (autorisations), SAE 2013 (capacités), INSEE RP 2012 (population)
 Réalisation ARS Bretagne, Juillet 2015
 Carte réalisée avec Cartes & Données - © Articque

0 30 60 km

Taux d'équipement en IRM et répartition des appareils d'imagerie médicale



Source : ARS Bretagne , ARHGOS au 01/01/2015 (autorisations), INSEE projection population 2014
 Réalisation ARS Bretagne, Août 2015
 Carte réalisée avec Cartes & Données - © Artique

0 30 60 km