



# Atlas de la santé en Bretagne


Edition 2020



L'atlas en continu, édition 2020

Une nouvelle publication a vu le jour en 2017 sur le site de l'ARS Bretagne, l'Atlas en continu qui donne accès à des cartes de référence permettant de qualifier la santé et l'offre de soins en Bretagne.

Cet atlas change et s'enrichit régulièrement, avec la mise à disposition de nouvelles sources d'information. Des cartes plus récentes viennent remplacer des cartes plus anciennes. Aussi, il nous a semblé utile de produire une photographie annuelle de l'atlas en continu en début d'année, au format PDF, pour garder une trace de ces évolutions.

Je vous invite à consulter régulièrement l'atlas en continu sur le site de l'ARS dans la rubrique études et publications (bandeau gris en haut de la page d'accueil) ou en un clic sur la partie droite de l'écran  pour consulter les cartes les plus récentes et les exporter en format image.

J'espère que vous trouverez dans cet atlas matière à enrichir vos analyses et qu'il nous aidera à partager le diagnostic des enjeux de santé en Bretagne.

Le directeur général  
de l'Agence régionale de santé Bretagne

Stéphane Mulliez





# SOMMAIRE

<b>CONTEXTE DEMOGRAPHIQUE ET SOCIAL</b> .....	<b>5</b>
DENSITE ET POPULATION .....	6
INDICE DE VIEILLISSEMENT .....	7
MEDIANE DU NIVEAU DE VIE.....	8
TAUX DE PAUVRETE .....	9
TAUX D'ACTIVITE PAR TRANCHES D'AGE .....	10
<b>ENVIRONNEMENT</b> .....	<b>11</b>
CARTOGRAPHIE DU POTENTIEL RADON DES FORMATIONS GEOLOGIQUES .....	12
SITES MINIERES D'URANIUM.....	13
SURFACES COUVERTES PAR LES ALGUES VERTES EN BRETAGNE .....	14
<b>PREVENTION</b> .....	<b>15</b>
PREVENTION DE LA GRIPPE .....	16
DEPISTAGE CANCER DU SEIN.....	17
NOMBRE DE PROGRAMMES D'EDUCATION THERAPEUTIQUE DU PATIENT AUTORISES EN 2018.....	18
<b>ETAT DE SANTE</b> .....	<b>19</b>
TAUX DE MORTALITE STANDARDISE.....	20
MORTALITE GENERALE CHEZ LES FEMMES .....	21
MORTALITE GENERALE CHEZ LES HOMMES.....	22
MORTALITE PREMATUREE .....	23
MORTALITE PREMATUREE CHEZ LES FEMMES .....	24
MORTALITE PREMATUREE CHEZ LES HOMMES.....	25
PART DE LA POPULATION EN ALD .....	26
<b>DEMOGRAPHIE DES PROFESSIONNELS DE SANTE</b> .....	<b>27</b>
ZONAGE MEDECIN.....	28
MEDECINS GENERALISTES LIBERAUX - DENSITE BRUTE ET DYNAMIQUE DU TERRITOIRE SUR 5 ANS .....	29
MEDECINS GENERALISTES LIBERAUX - NOMBRE DE PROFESSIONNELS ET ACTIVITE MOYENNE .....	30

CHIRURGIENS-DENTISTES LIBERAUX - DENSITE ET DYNAMIQUE DU TERRITOIRE SUR 5 ANS .....	31
CHIRURGIENS-DENTISTES LIBERAUX - NOMBRE DE PROFESSIONNELS ET ACTIVITE MOYENNE .....	32
INFIRMIERS LIBERAUX - DENSITE ET DYNAMIQUE DU TERRITOIRE SUR 5 ANS.....	33
INFIRMIERS LIBERAUX - NOMBRE DE PROFESSIONNELS ET ACTIVITE MOYENNE .....	34
MASSEURS-KINESITHEAPEUTES LIBERAUX - DENSITE ET DYNAMIQUE DU TERRITOIRE SUR 5 ANS .....	35
MASSEURS-KINESITHEAPEUTES LIBERAUX - NOMBRE DE PROFESSIONNELS ET ACTIVITE MOYENNE.....	36
ORTHOPHONISTES LIBERAUX – DENSITE .....	37
ORTHOPHONISTES LIBERAUX - NOMBRE DE PROFESSIONNELS ET ACTIVITE MOYENNE .....	38
<b>PRISES EN CHARGE HOSPITALIERES .....</b>	<b>39</b>
CENTRES HOSPITALIERS LOCAUX (CHL) .....	40
STRUCTURES DE MEDECINE ET DE CHIRURGIE .....	41
SITES DE PERINATALITE ET ACCESSIBILITE .....	42
PEDIATRES LIBERAUX ET SERVICES DE PEDIATRIE .....	43
SSR SPECIALISES ADULTES 2017 .....	44
SSR SPECIALISES ENFANTS 2017.....	45
SITES DE CHIRURGIE DES CANCERS ET DE CHIMIOThERAPIE .....	46
PRISE EN CHARGE DES SOINS PALLIATIFS.....	47
CENTRES TRAITEMENT DE L'INSUFFISANCE RENALE CHRONIQUE (IRC).....	48
UNITE NEURO-VASCULAIRE (UNV).....	49
OFFRE EN PSYCHIATRIE GENERALE.....	50
OFFRE EN PSYCHIATRIE INFANTO-JUVENILE.....	51
HOSPITALISATION A DOMICILE (HAD) .....	52
AIRES D'INTERVENTION DES STRUCTURES HAD .....	53
<b>URGENCES ET PERMANENCE DES SOINS .....</b>	<b>54</b>
ACCES AUX SOINS D'URGENCE .....	55
NOMBRE DE PASSAGES AUX URGENCES EN BRETAGNE EN 2017 .....	56
LIEUX DE CONSULTATION DE GARDES MEDICALES .....	57
CARTOGRAPHIE DES POINTS DE DEPARTS ADMINISTRATIFS DES EFFECTEURS ASSURANT LES VISITES – MEDECINE GENERALE .....	58

TERRITOIRES DE PERMANENCE DES SOINS EN MEDECINE GENERALE AMBULATOIRE.....	59
SECTEURS DE GARDE AMBULANCIERE.....	60
SECTEURS DE PERMANENCE DES SOINS DENTAIRES .....	61
<b>IMAGERIE .....</b>	<b>62</b>
RECOURS DE LA POPULATION AU SCANNER PAR EPCI .....	63
TAUX DE RECOURS STANDARDISE EN EXAMENS IRM .....	64
<b>TELEMEDECINE .....</b>	<b>65</b>
TELEMEDECINE .....	66
<b>PRISES EN CHARGE MEDICO-SOCIALES .....</b>	<b>67</b>
PLATEFORMES D'ACCOMPAGNEMENT ET DE REPIT .....	68
HEBERGEMENT TEMPORAIRE : LOCALISATION DES STRUCTURES TOUS TYPES DE PUBLIC .....	69
ACCUEIL DE JOUR : LOCALISATION DES STRUCTURES TOUS TYPES DE PUBLIC .....	70
SERVICES DE SOINS A DOMICILE ET TAUX D'EQUIPEMENT .....	71
COUVERTURE REGIONALE DES SSIAD POUR PERSONNES AGEES.....	72
COUVERTURE DEPARTEMENTALE DES COTES D'ARMOR DES SSIAD POUR PERSONNES AGEES.....	73
COUVERTURE DEPARTEMENTALE DU FINISTERE DES SSIAD POUR PERSONNES AGEES.....	74
COUVERTURE DEPARTEMENTALE D'ILLE ET VILAINE DES SSIAD POUR PERSONNES AGEES .....	75
COUVERTURE DEPARTEMENTALE DU MORBIHAN DES SSIAD POUR PERSONNES AGEES .....	76
ÉTABLISSEMENTS D'HEBERGEMENT POUR PERSONNES AGEES (EHPA, EHPAD).....	77
RESIDENCES AUTONOMIE .....	78
DISPOSITIFS POUR LES JEUNES .....	79
CONSULTATIONS JEUNES CONSOMMATEURS (CJC).....	80
CENTRES D'ACTION MEDICO-SOCIALE PRECOCE (CAMSP) .....	81
SERVICE D'EDUCATION SPECIALE ET DE SOINS A DOMICILE (SESSAD) .....	82
ETABLISSEMENTS POUR ENFANTS HANDICAPES (IME-ITEP-IEM) .....	83
SERVICES DE SOINS A DOMICILE ADULTES HANDICAPES .....	84
CENTRES MEDICO-PSYCHOLOGIQUES (CMP) INFANTO-JUVENILES ET CENTRES MEDICO-PSYCHO-PEDAGOGIQUES (CMPP).....	85
FOYERS D'ACCUEIL MEDICALISE (FAM) - MAISON D'ACCUEIL SPECIALISEE (MAS).....	86

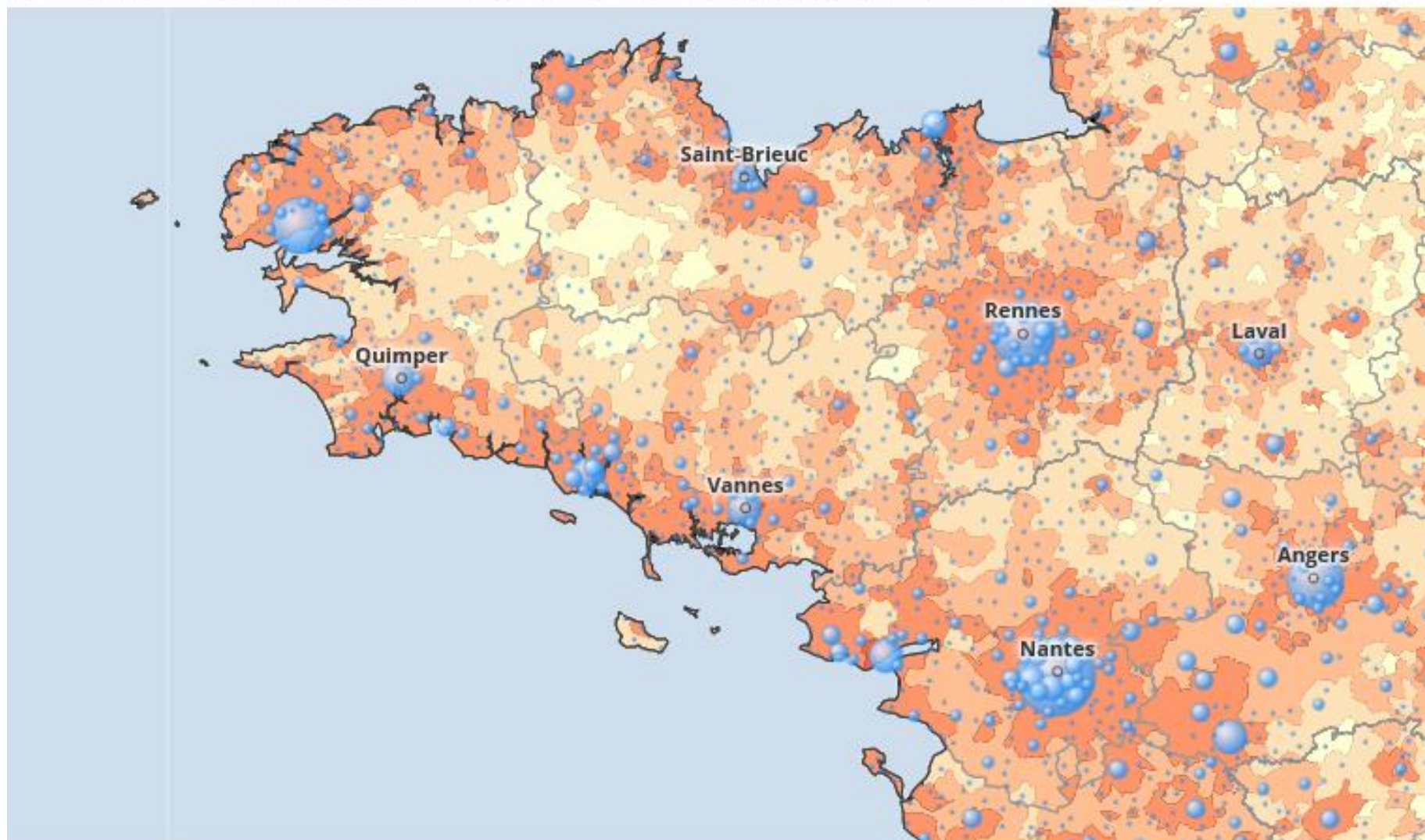
ETABLISSEMENTS ET SERVICES D'AIDE PAR LE TRAVAIL (ESAT).....	87
JEUNES ADULTES HANDICAPES ACCUEILLIS EN ETABLISSEMENT POUR ENFANTS .....	88
PLACES POUR JEUNES ADULTES HANDICAPES ACCUEILLIS EN ETABLISSEMENT POUR ENFANTS .....	89
STRUCTURES POUR LA PRISE EN CHARGE DES ADDICTIONS.....	90
STRUCTURES POUR PERSONNES EN SITUATION DE PRECARITE.....	91
<b>TERRITOIRES DE COORDINATION.....</b>	<b>92</b>
TERRITOIRES DE SANTE .....	93
CONTRATS LOCAUX DE SANTE (CLS).....	94
METHODE D'ACTION POUR L'INTEGRATION DES SERVICES D'AIDE ET DE SOINS DANS LE CHAMP DE L'AUTONOMIE (MAIA).....	95
PLATEFORMES TERRITORIALES D'APPUI (PTA) .....	96
GROUPEMENTS HOSPITALIERS DE TERRITOIRE (GHT) .....	97
<b>LISTE DES SIGLES.....</b>	<b>98</b>

# **Contexte démographique et social**


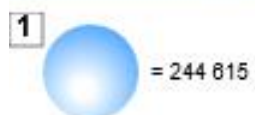
## Densité et population

**1** Population municipale (historique depuis 1876), 2017 - Source : Insee, séries historiques du RP, exploitation principale

**2** Densité de population (historique depuis 1876), 2017 - Source : Insee, séries historiques du RP, exploitation principale

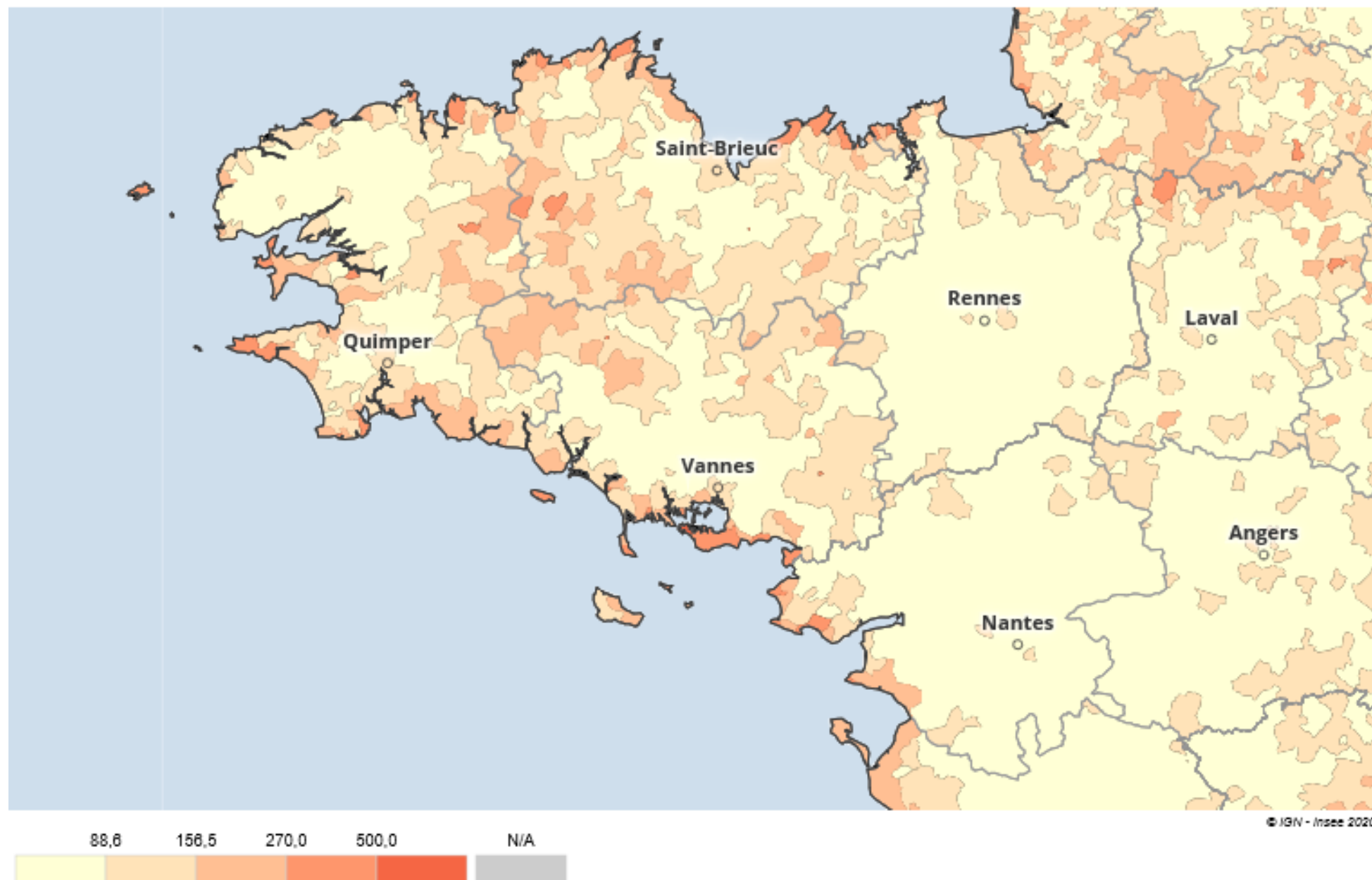


© IGN - Insee 2020



## Indice de vieillissement

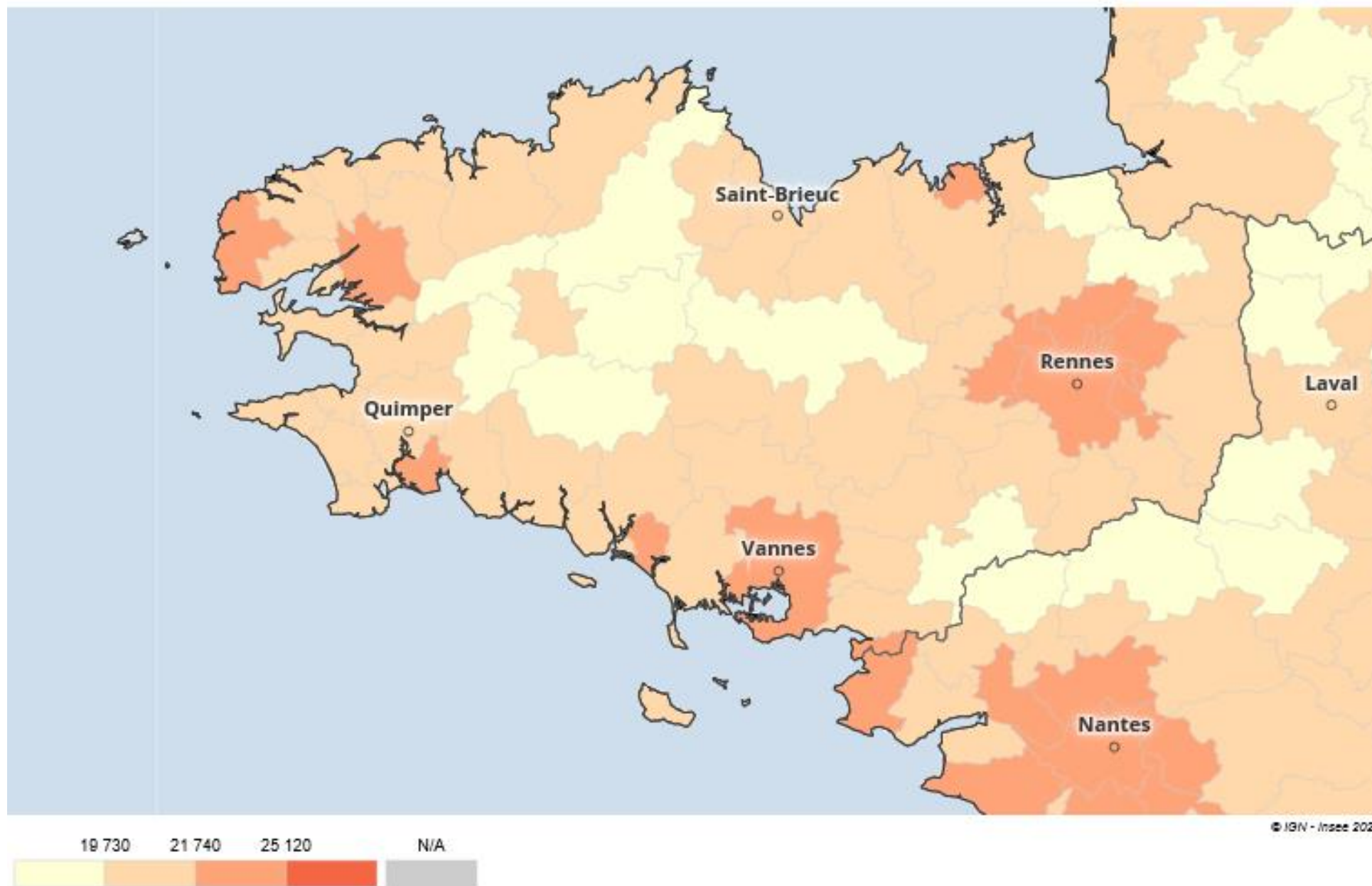
Indice de vieillissement, 2017 - Source : Insee, Recensement de la population (RP), exploitation principale





## Médiane du niveau de vie

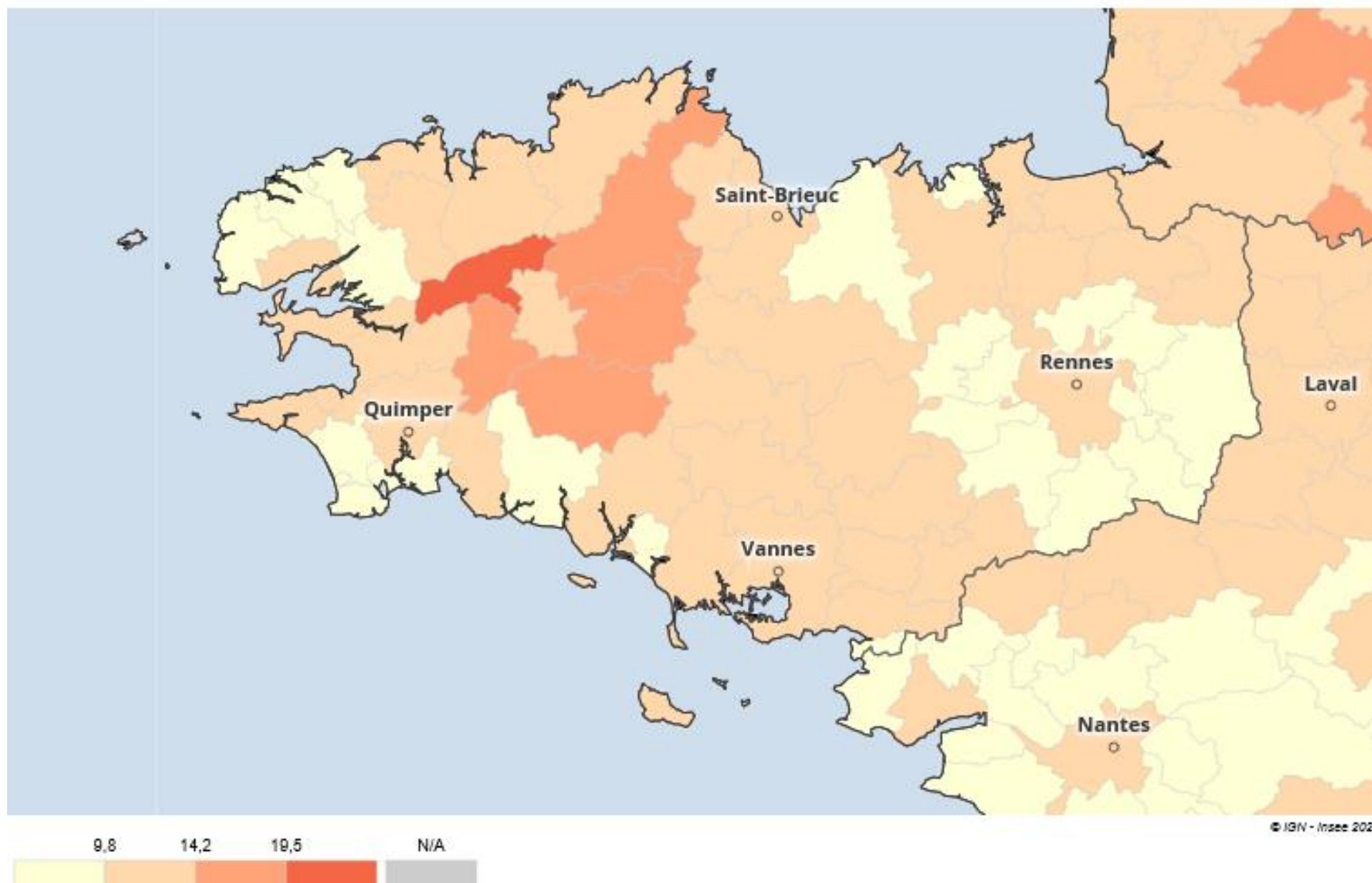
Médiane du niveau de vie, 2017 (€) - Source : Insee, Fichier localisé social et fiscal (Filosofi)





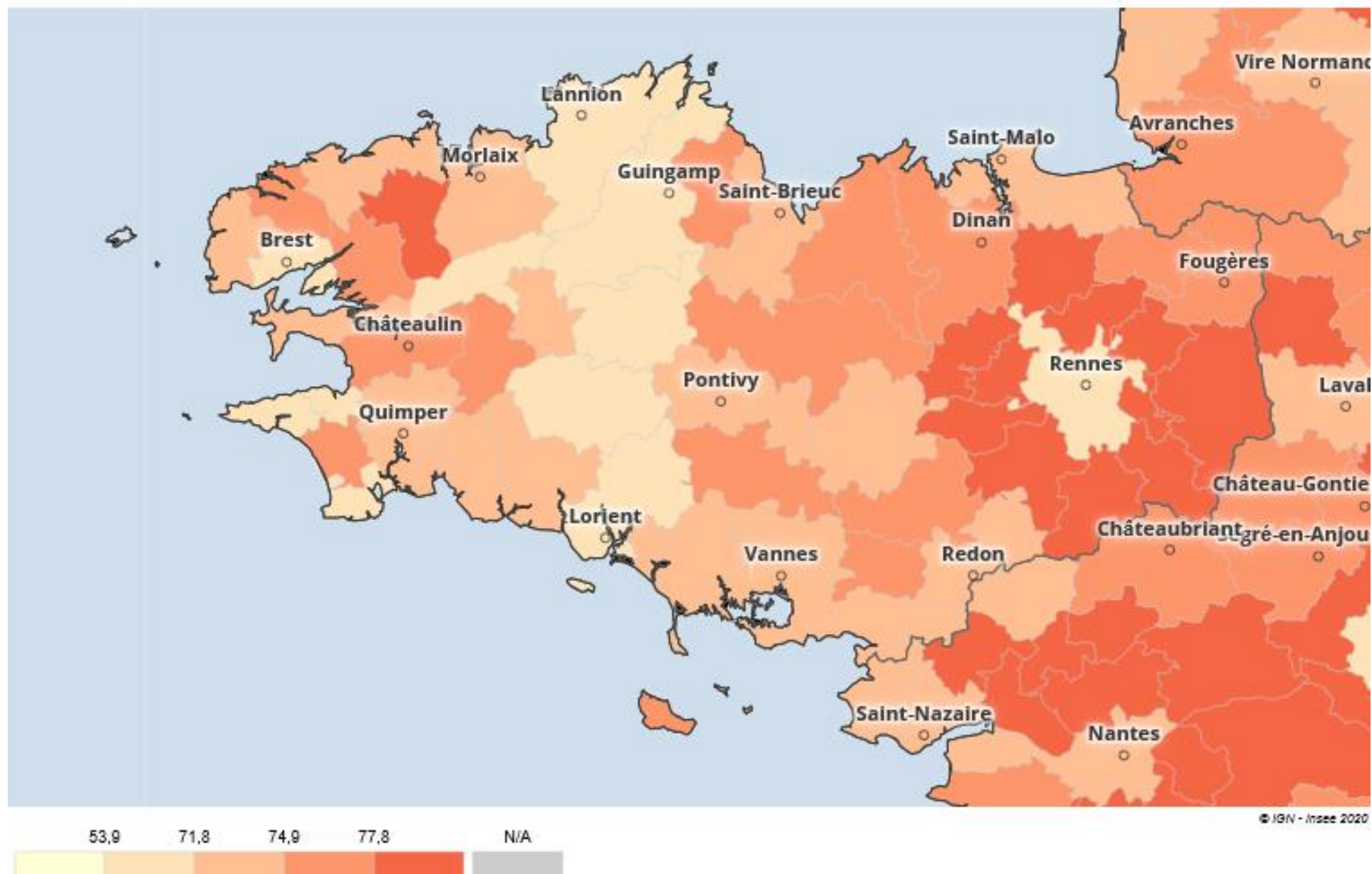
## Taux de pauvreté

Taux de pauvreté, 2017 (%) - Source : Insee, Fichier localisé social et fiscal (Filosofi)



## Taux d'activité par tranches d'âge

Taux d'activité par tranche d'âge - Ensemble, 2017 (%) - Source : Insee, Recensement de la population (RP), exploitation principale



# Environnement

## Cartographie du potentiel radon des formations géologiques

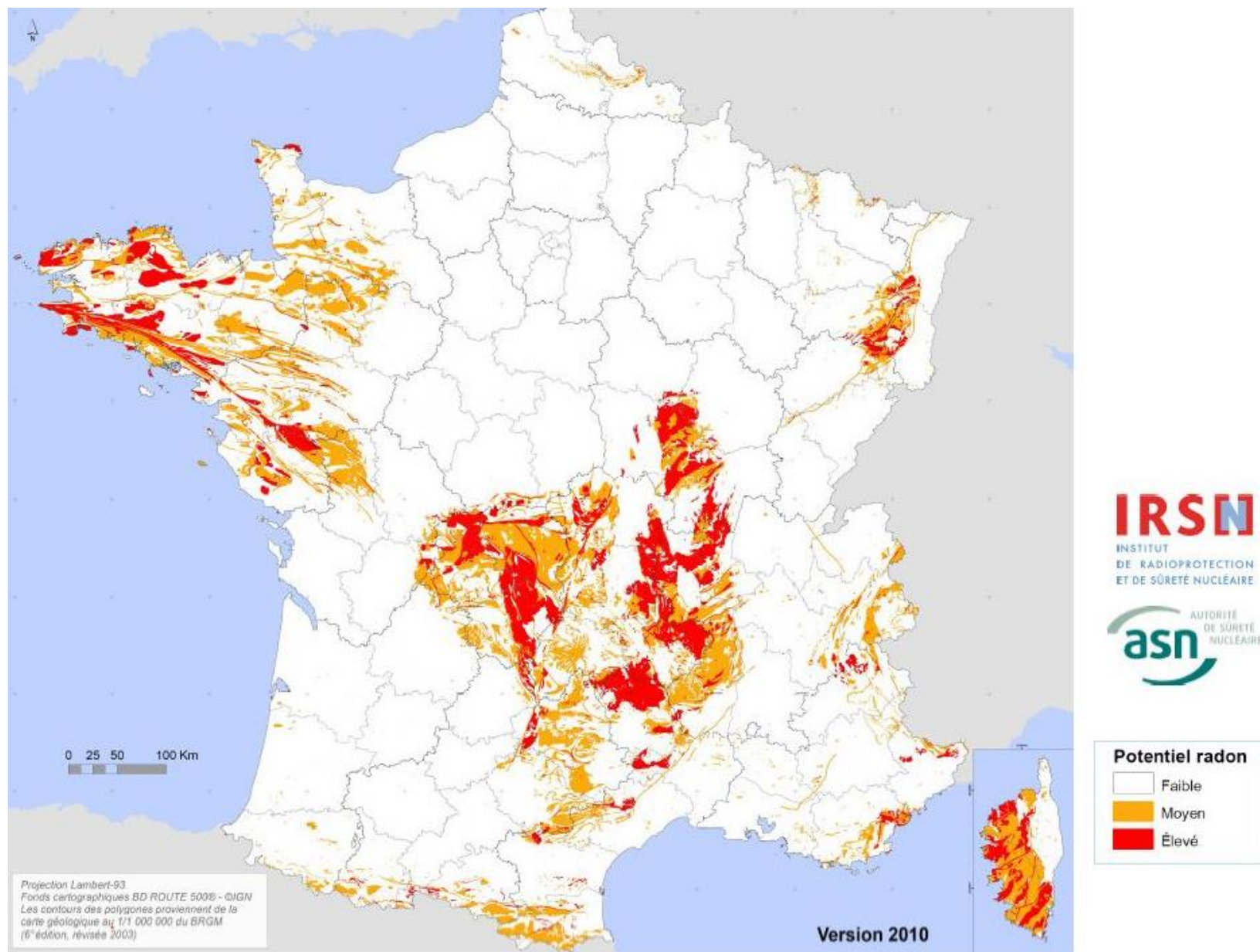


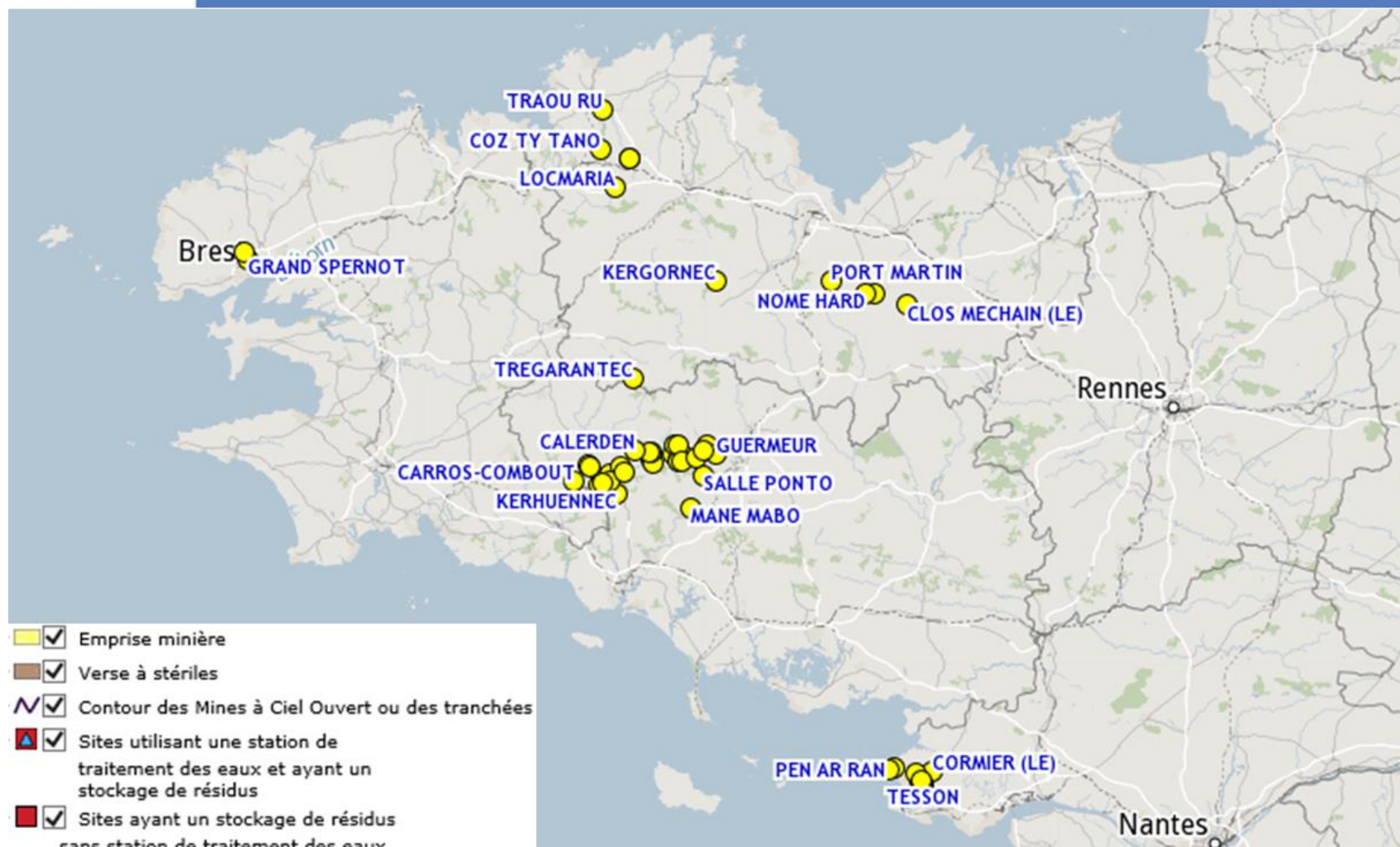
Figure 1 : Carte du potentiel radon des formations géologiques à l'échelle 1:1 000 000, version 2010



## Sites miniers d'uranium



### Programme MIMAUSA – Carte des anciens sites miniers d'uranium

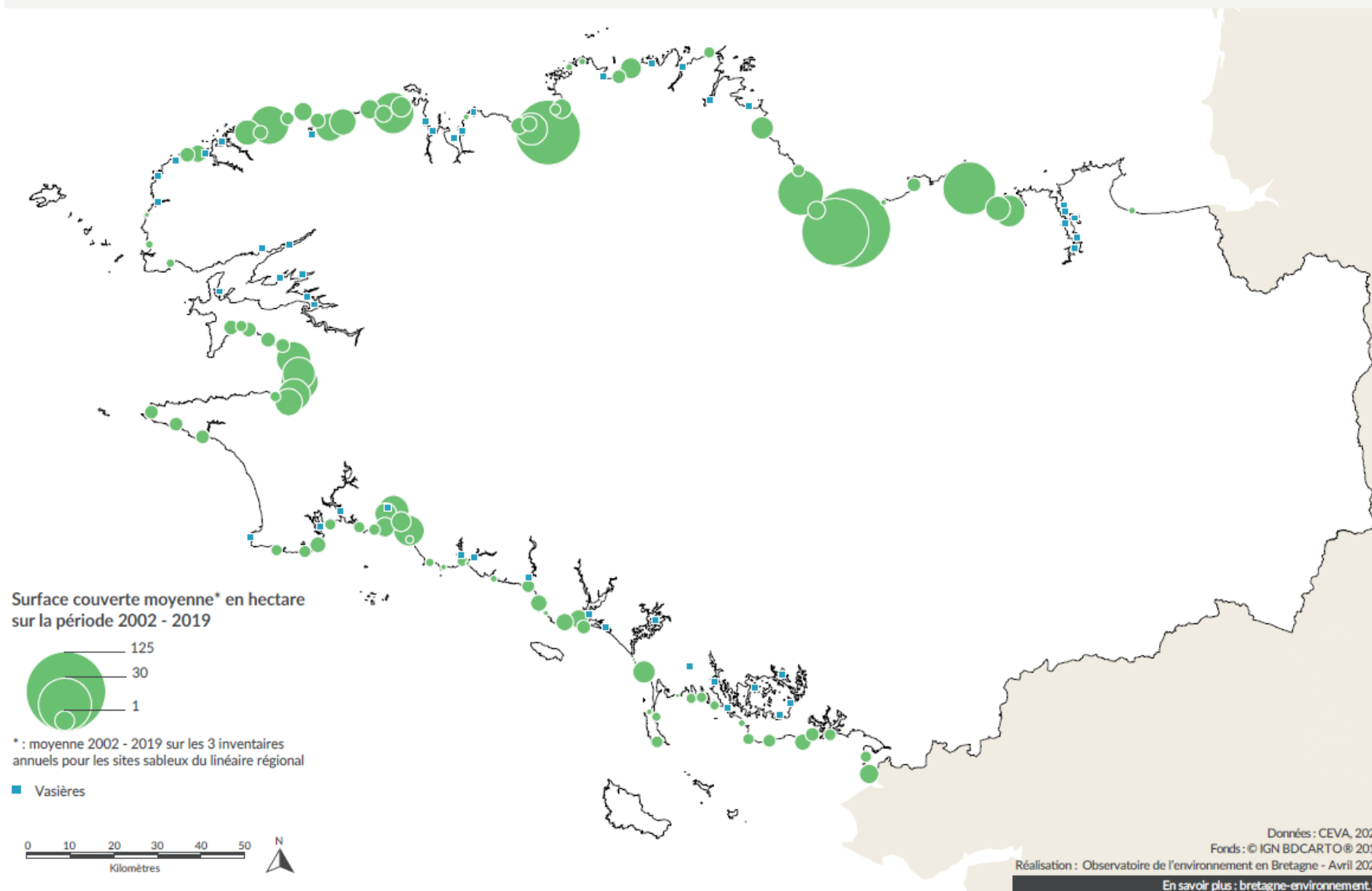


- Emprise minière
  - Verse à stériles
  - Contour des Mines à Ciel Ouvert ou des tranchées
  - Sites utilisant une station de traitement des eaux et ayant un stockage de résidus
  - Sites ayant un stockage de résidus sans station de traitement des eaux
  - Sites utilisant une station de traitement des eaux sans stockage de résidus
  - Autres Sites
  - Nom des Sites
- Date de la dernière mise à jour: **19 juin 2019**

## Surfaces couvertes par les algues vertes en Bretagne



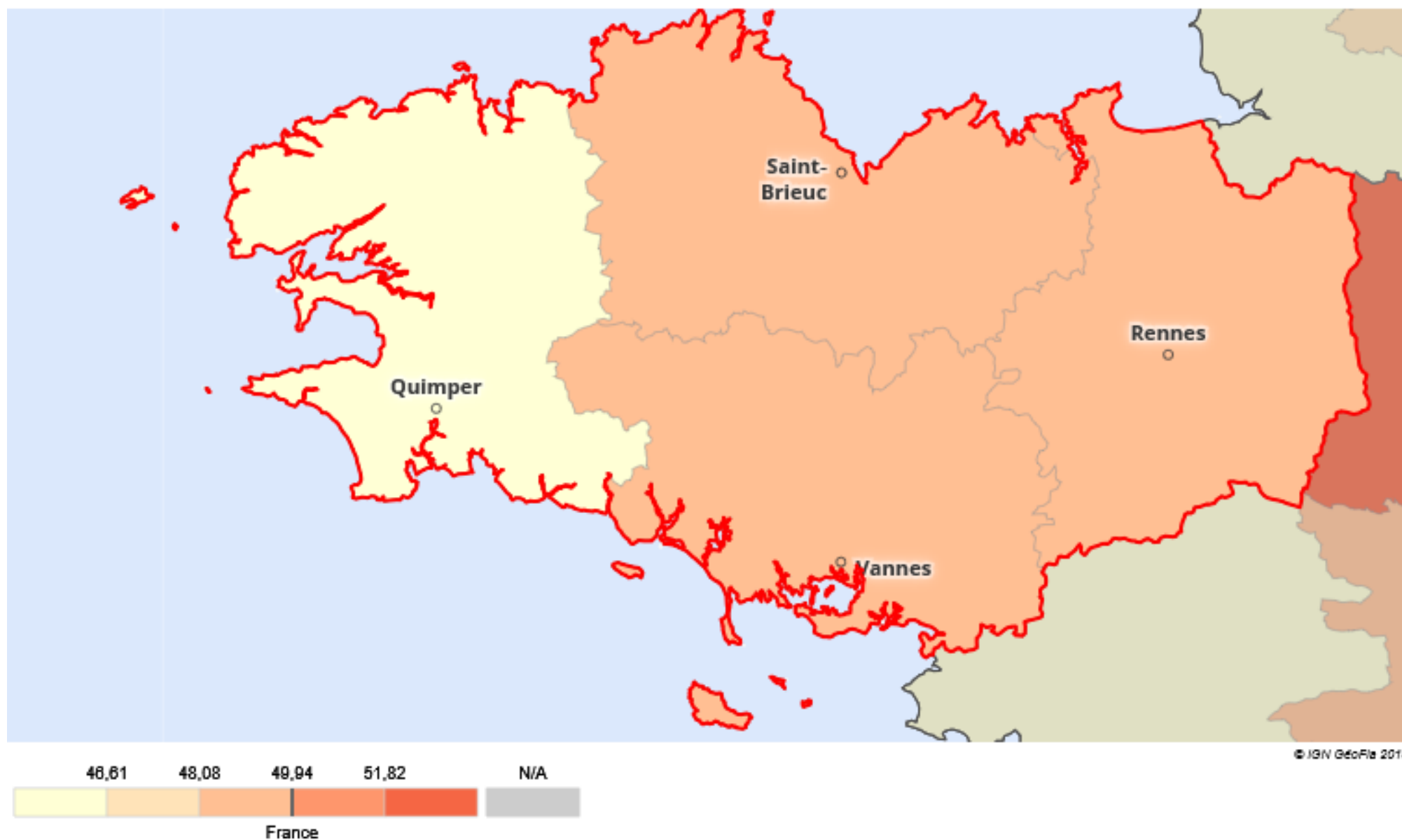
### SURFACE COUVERTE MOYENNE PAR LES ALGUES VERTES EN BRETAGNE SUR LA PÉRIODE 2002 - 2019



# Prévention

## Prévention de la grippe

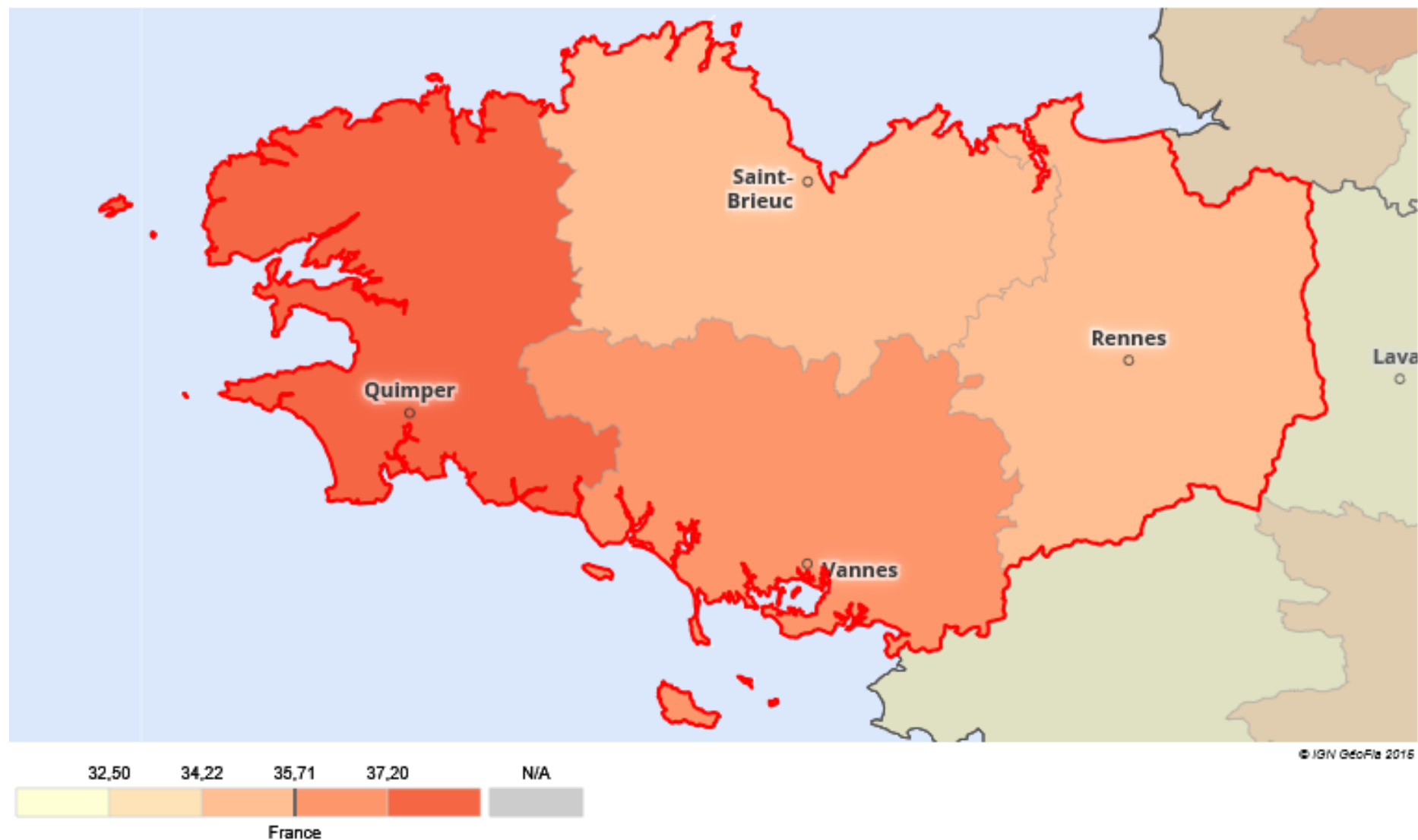
Part de bénéf. du RG de 65 ans et plus n'ayant pas eu un acte de VAG sur les 24 derniers mois, 2018 (%) - Source : CNAM SIAM ERASME



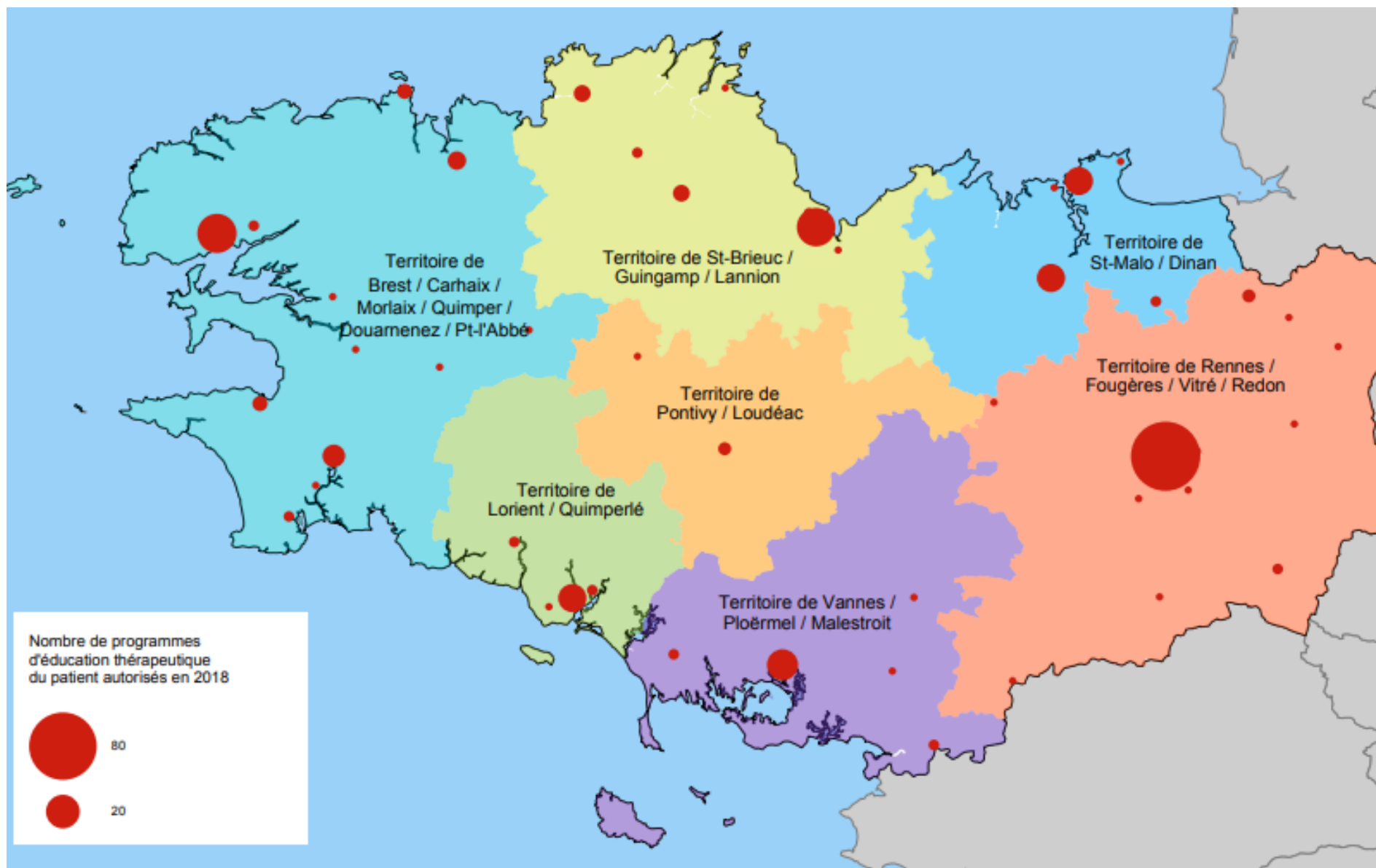


## Dépistage cancer du sein

% de bénéf. femmes n'ayant pas eu un acte de mammographie sur les 24 derniers mois du RG - 50 à 74 ans, 2018 (%) - Source : CNAM SIAM ERASME



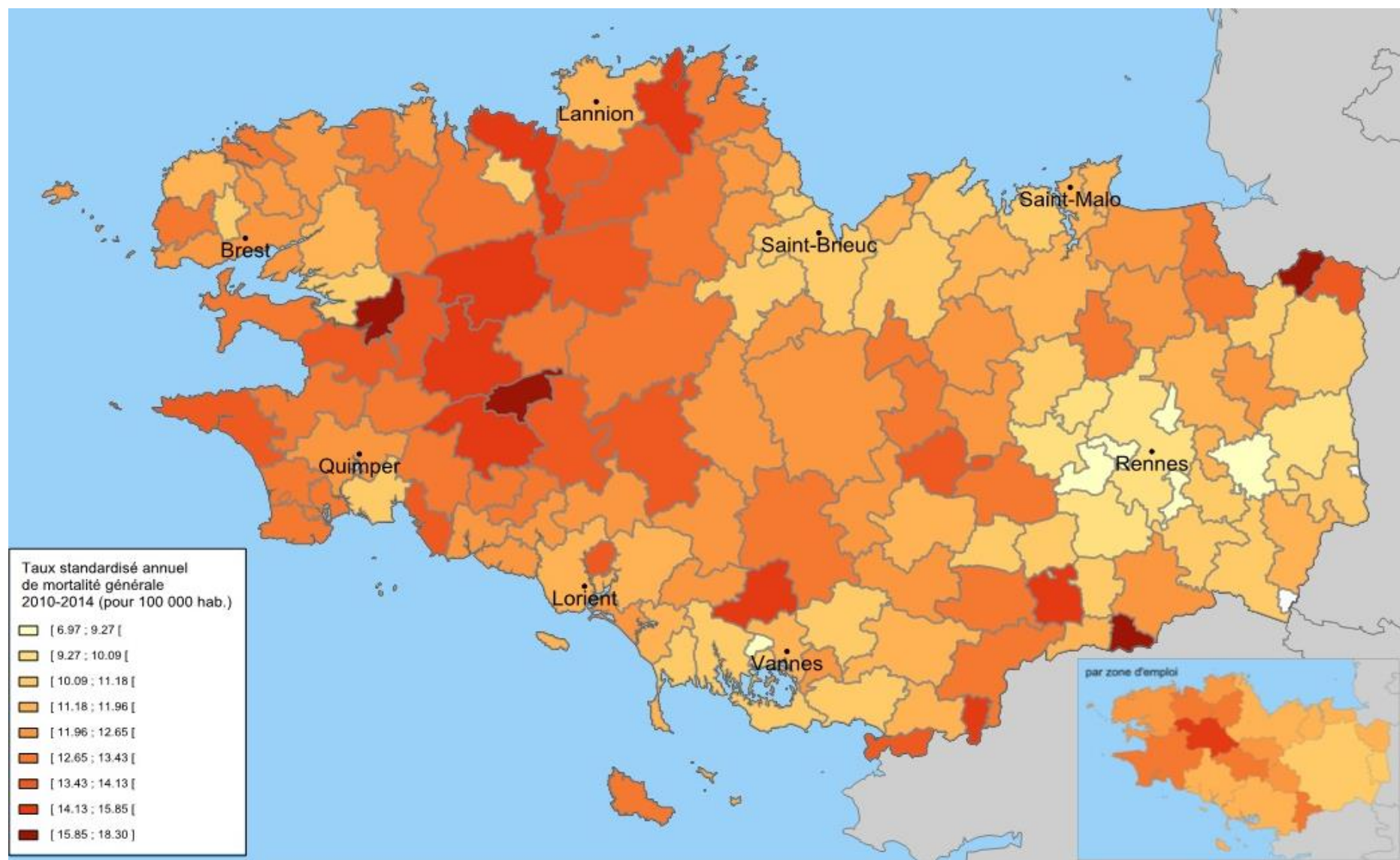
## Nombre de programmes d'éducation thérapeutique du patient autorisés en 2018



Source : ARS Bretagne  
Réalisation : ARS Bretagne, Juin 2020  
Carte réalisée avec Cartes & Données - © Artique

# Etat de santé

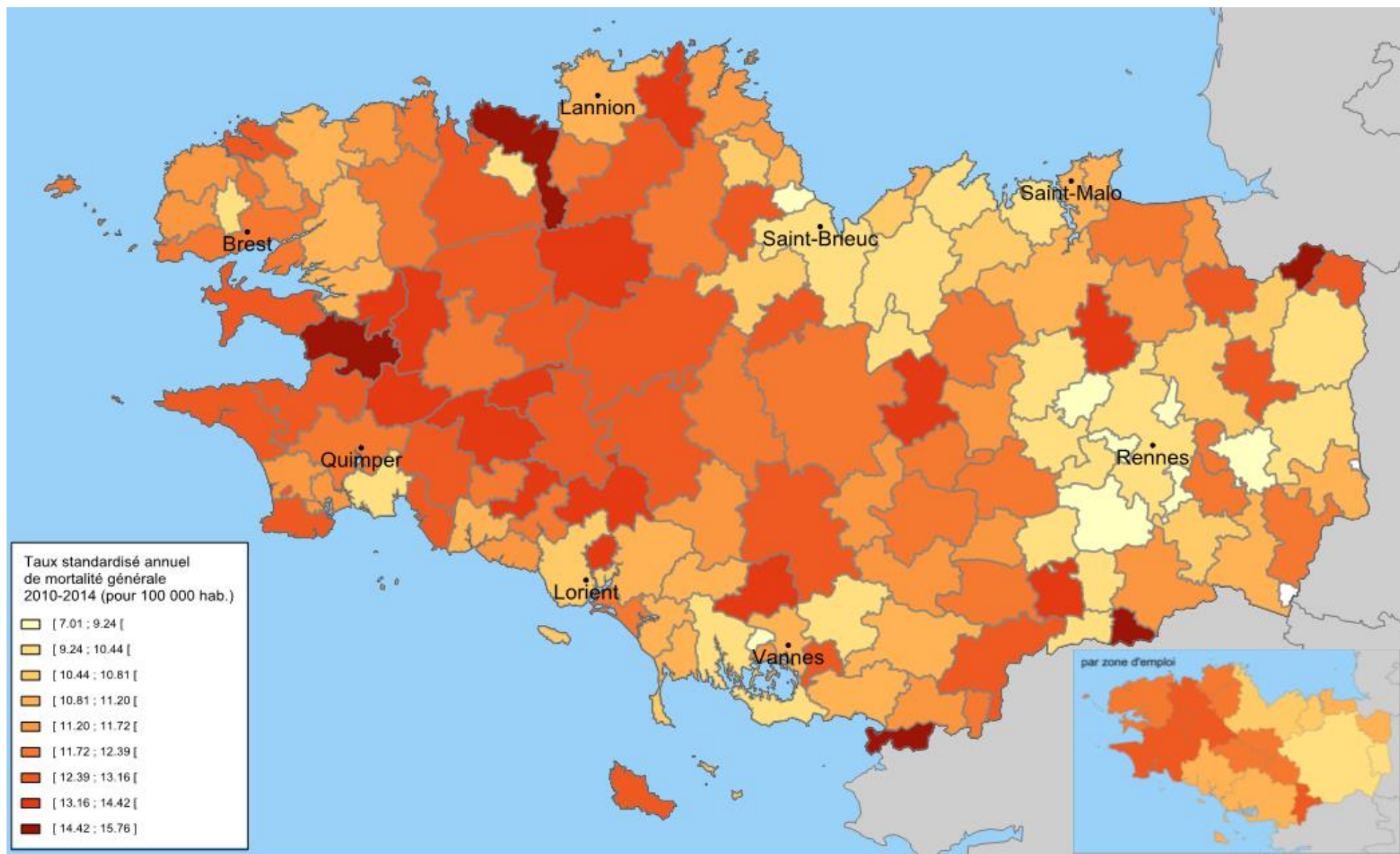
## Taux de mortalité standardisé



Source : CepiDC 2010-2014, Insee Recensement de la population au 1er janvier 2013  
Note : Standardisation par sexe et tranches d'âge quinquennales groupées au-delà de 85 ans  
Population de référence : population de la Bretagne au 1er janvier 2013  
Réalisation ARS Bretagne, Avril 2017 Carte réalisée avec Cartes & Données - © Artique



## Mortalité générale chez les femmes



Source : CepiDC 2010-2014, Insee Recensement de la population au 1er janvier 2013

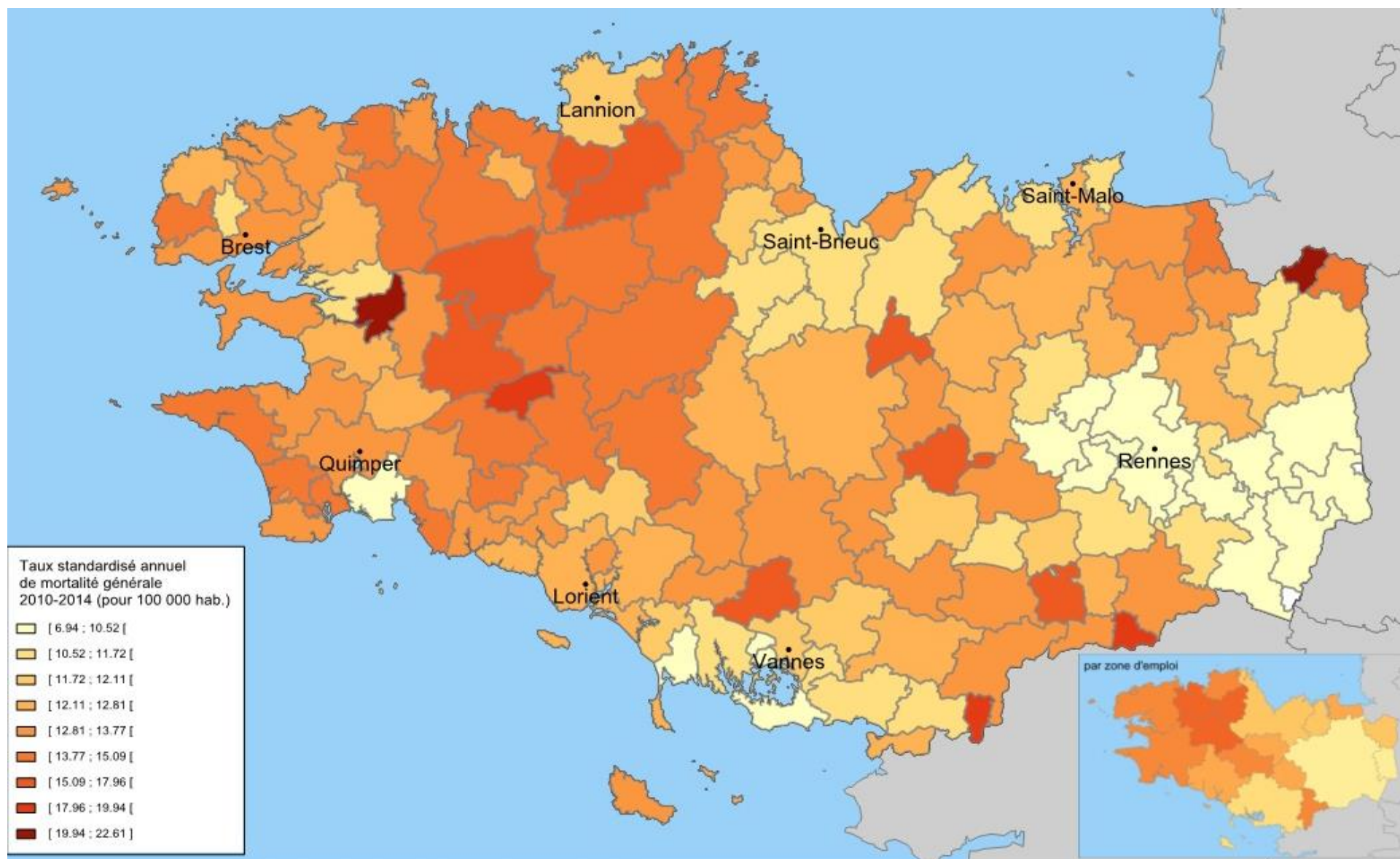
Note : Standardisation par sexe et tranches d'âge quinquennales groupées au-delà de 85 ans

Population de référence : population de la Bretagne au 1er janvier 2013

Réalisation ARS Bretagne, Avril 2017 Carte réalisée avec Cartes & Données - © Artique

0 30 60 km

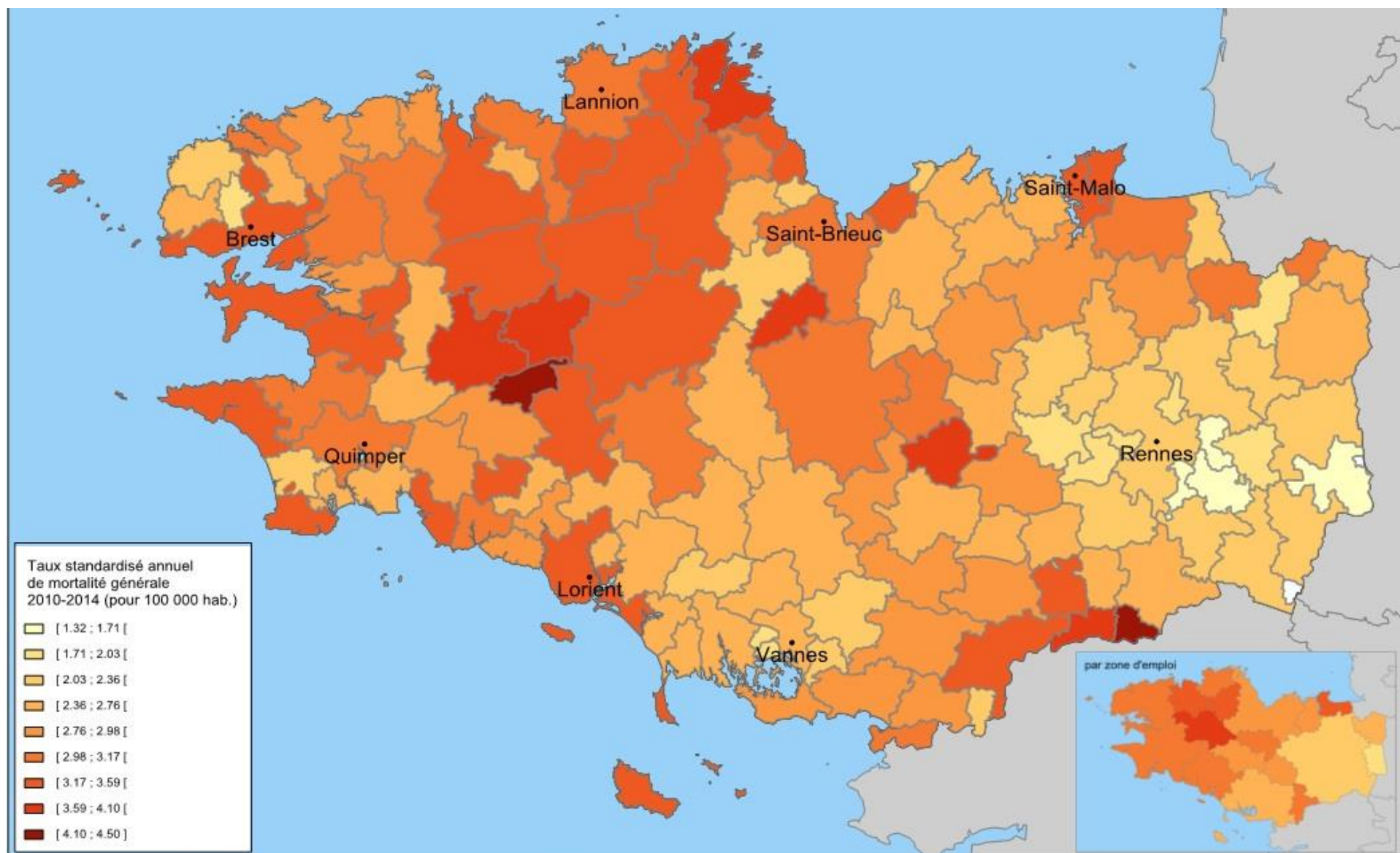
## Mortalité générale chez les hommes



Source : CepiDC 2010-2014, Insee Recensement de la population au 1er janvier 2013  
Note : Standardisation par sexe et tranches d'âge quinquennales groupées au-delà de 85 ans  
Population de référence : population de la Bretagne au 1er janvier 2013  
Réalisation ARS Bretagne, Avril 2017 Carte réalisée avec Cartes & Données - © Artique



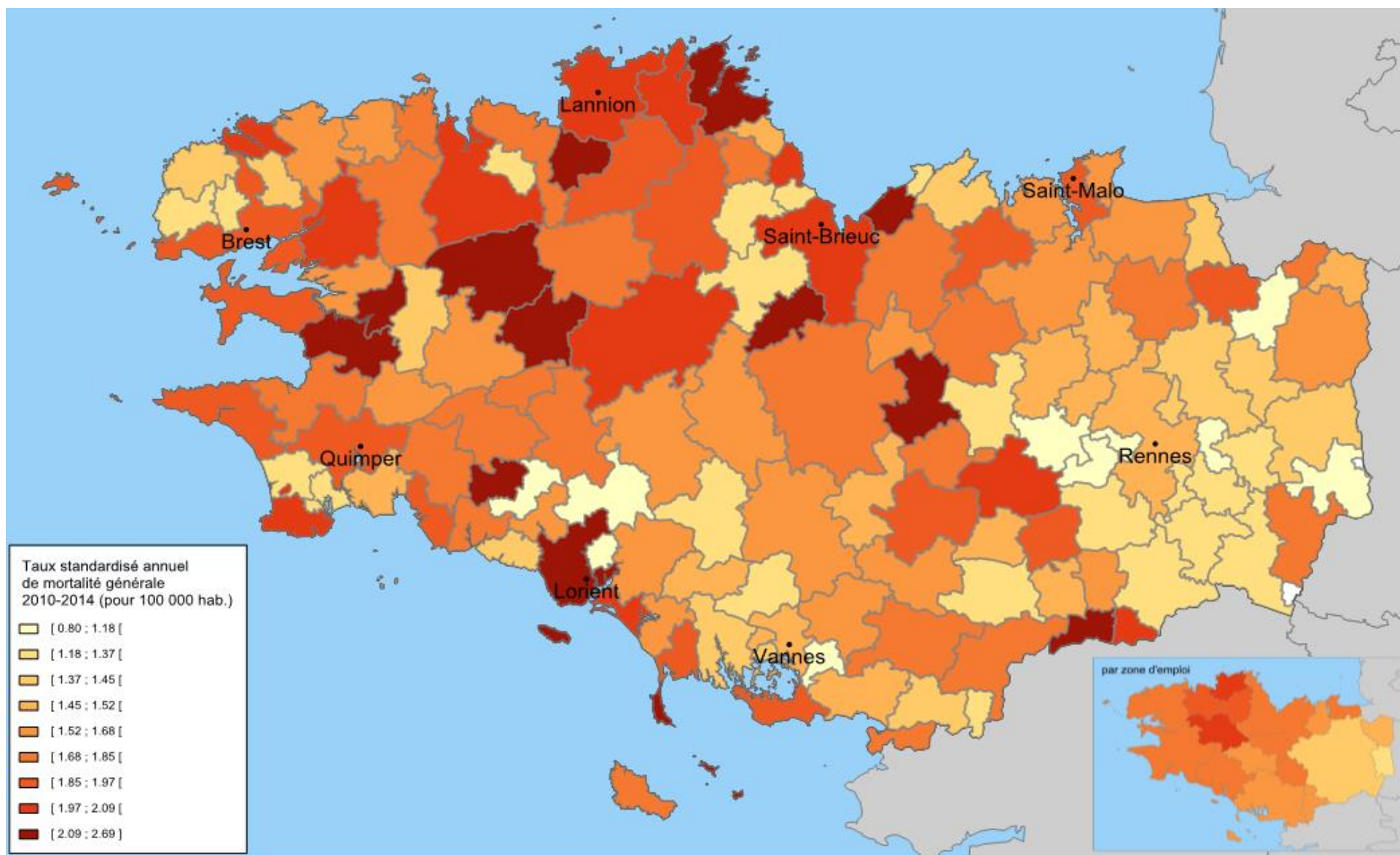
## Mortalité prématurée



Source : CepiDC 2010-2014, Insee Recensement de la population au 1er janvier 2013  
Note : Standardisation par sexe et tranches d'âge quinquennales groupées au-delà de 85 ans  
La mortalité prématurée désigne la mortalité avant 65 ans  
Population de référence : population de la Bretagne au 1er janvier 2013  
Réalisation ARS Bretagne, Avril 2017 Carte réalisée avec Cartes & Données - © Articque

0 30 60 km

## Mortalité prématurée chez les femmes



Source : CepiDC 2010-2014, Insee Recensement de la population au 1er janvier 2013

Note : Standardisation par sexe et tranches d'âge quinquennales groupées au-delà de 85 ans

La mortalité prématurée désigne la mortalité avant 65 ans

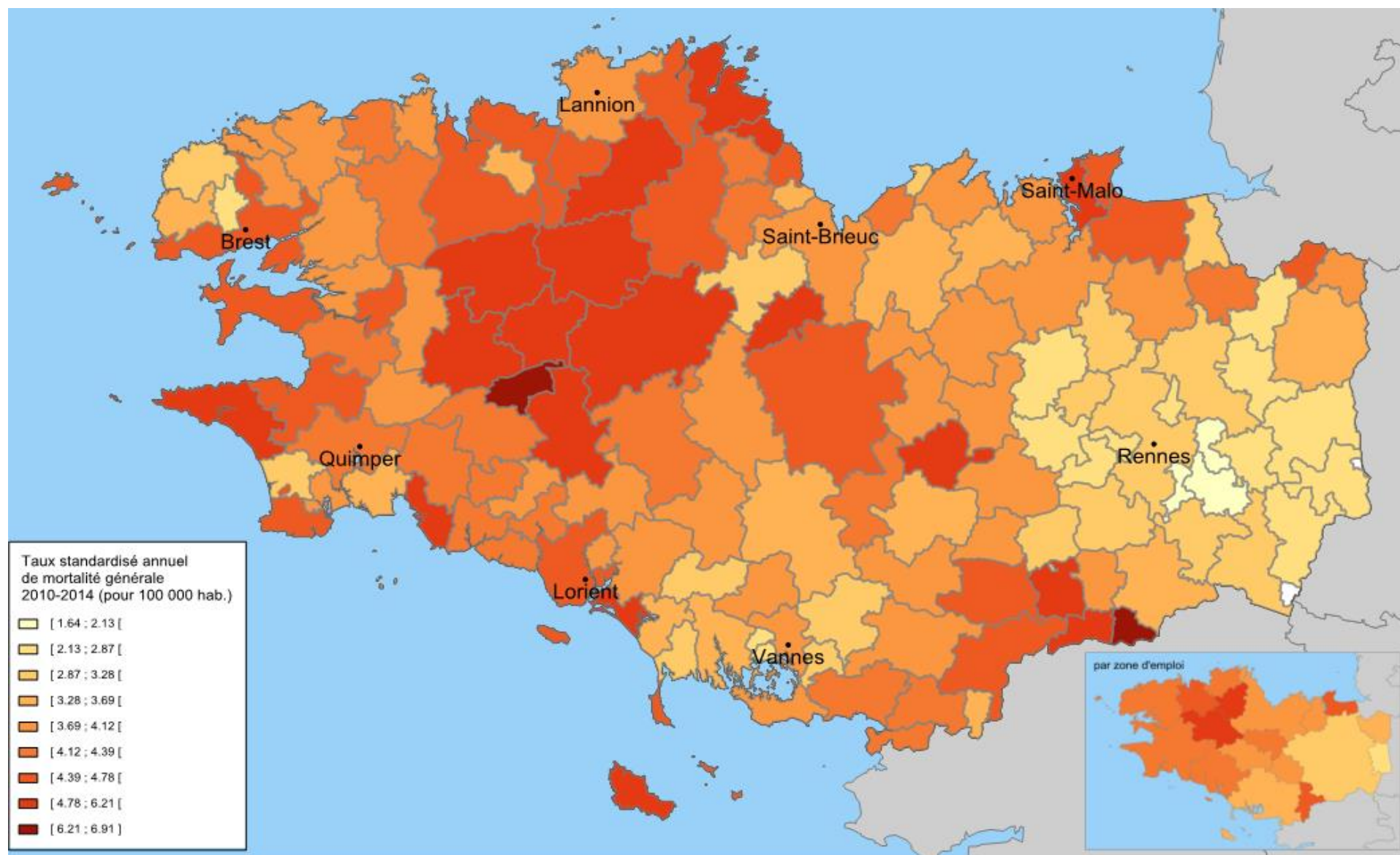
Population de référence : population de la Bretagne au 1er janvier 2013

Réalisation ARS Bretagne, Avril 2017 Carte réalisée avec Cartes & Données - © Articque

0 30 60 km



## Mortalité prématurée chez les hommes



Source : CepiDC 2010-2014, Insee Recensement de la population au 1er janvier 2013

Note : Standardisation par sexe et tranches d'âge quinquennales groupées au-delà de 85 ans

La mortalité prématurée désigne la mortalité avant 65 ans

Population de référence : population de la Bretagne au 1er janvier 2013

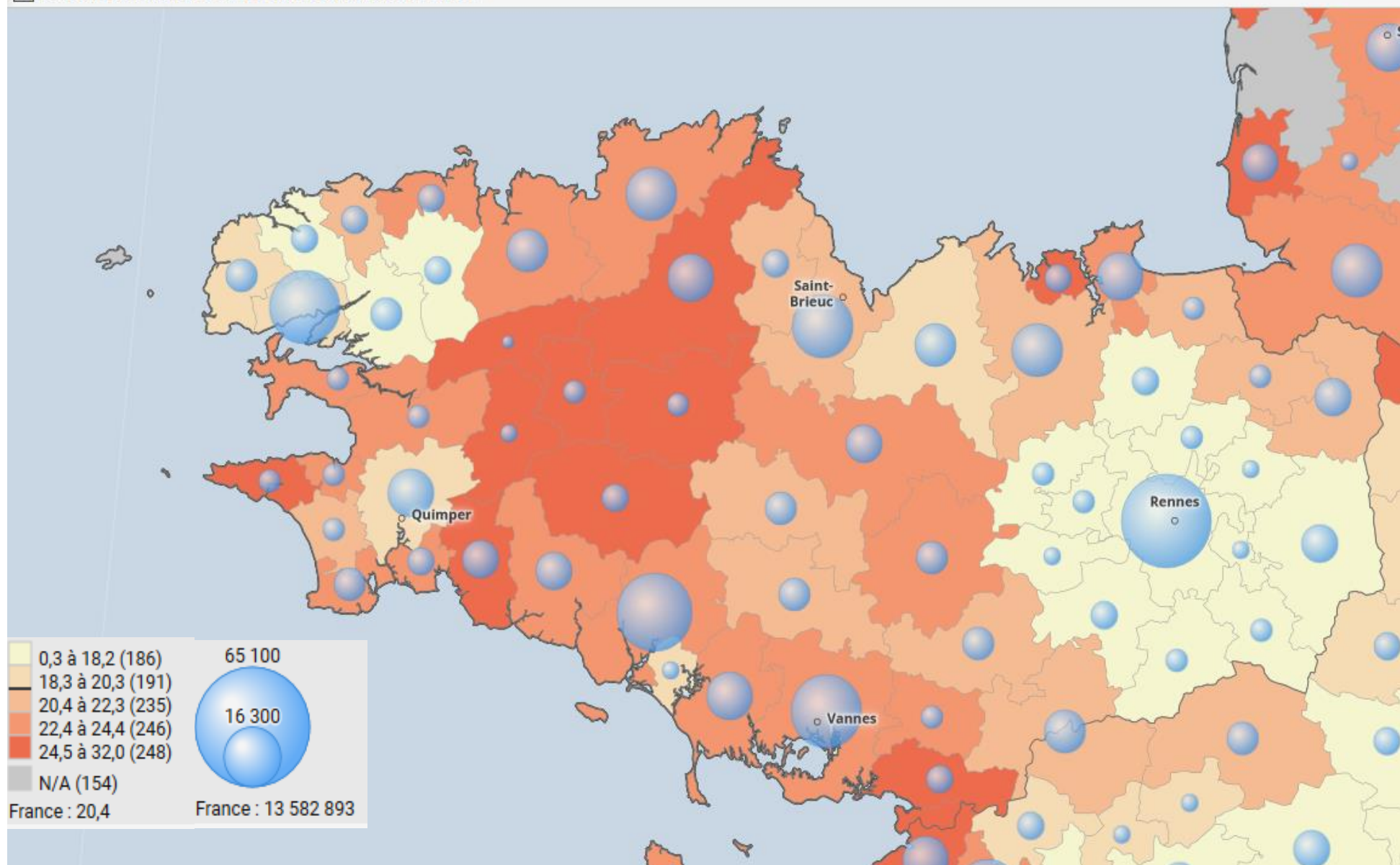
Réalisation ARS Bretagne, Avril 2017 Carte réalisée avec Cartes & Données - © Articque

0 30 60 km

## Part de la population en ALD

1 Nombre de bénéficiaires en ALD 2018 ▼

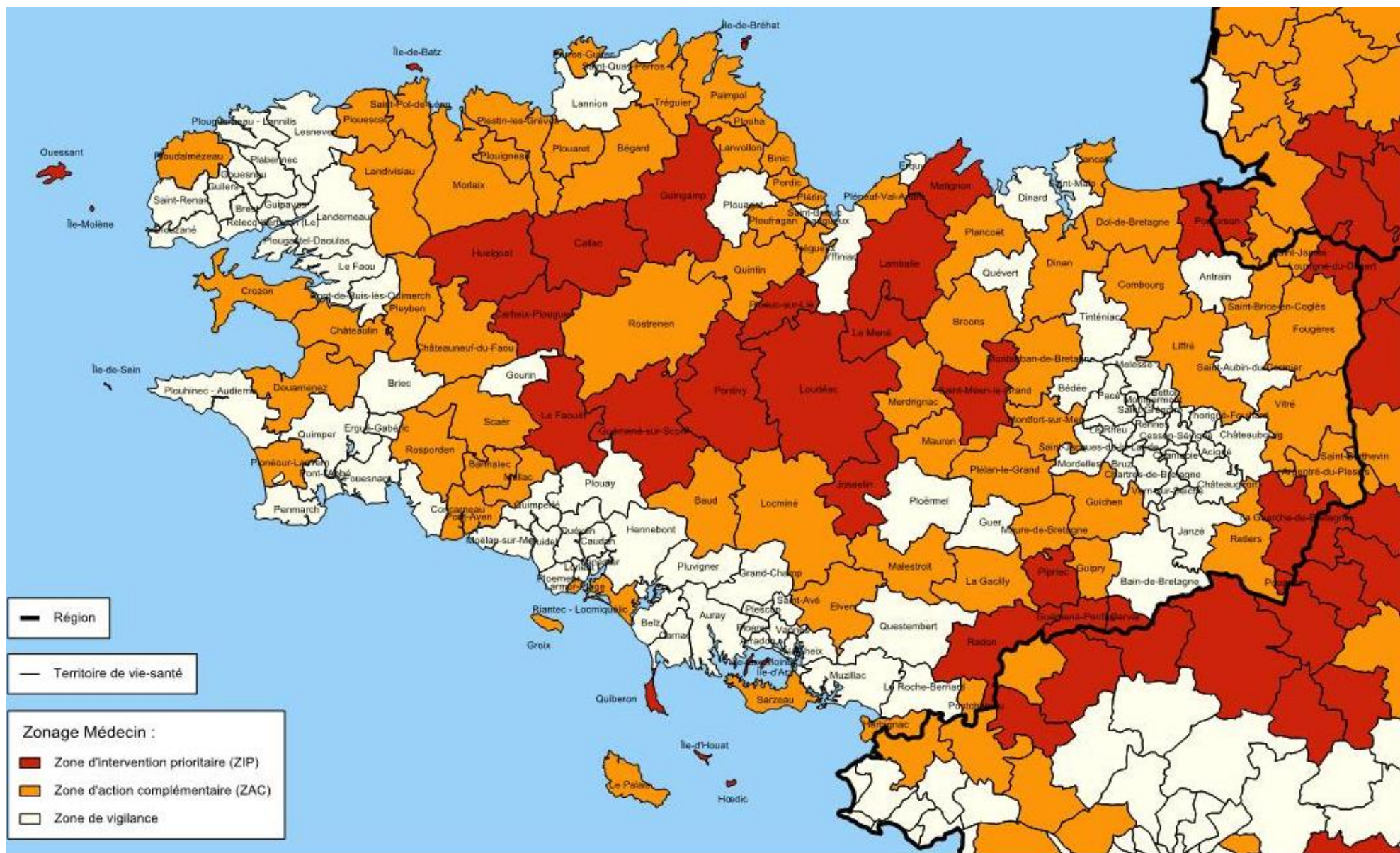
2 Part des bénéficiaires en ALD dans la population 2018 ▼



# **Démographie des professionnels de santé**



## Zonage médecin



Source : Assurance maladie (SNDS), RPPS, Arrêté Pays de Loire, Arrêté Normandie  
 Réalisation ARS Bretagne, Juin 2018  
 Carte réalisée avec Cartes & Données - © Articaue

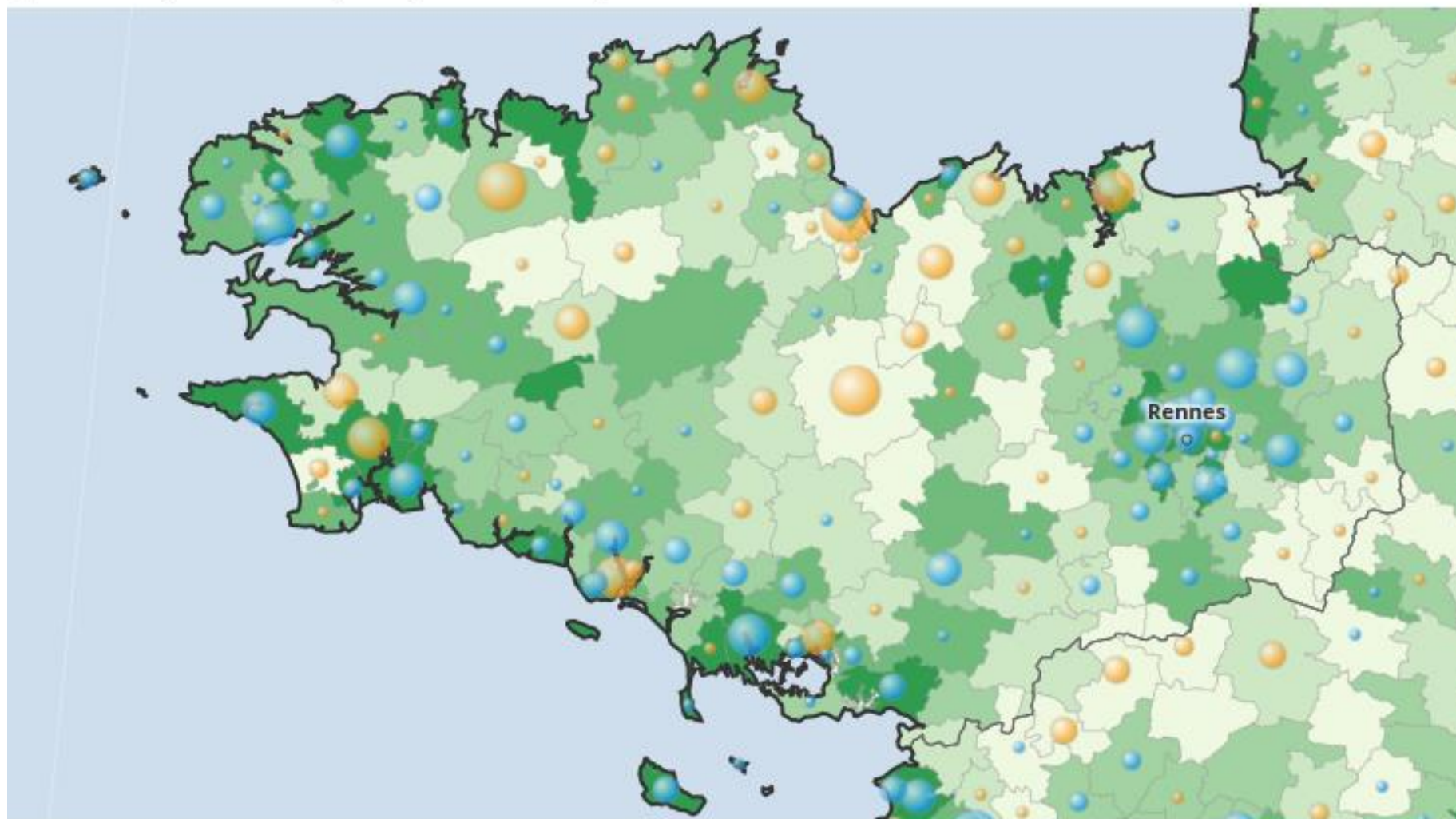
0 30 60 km



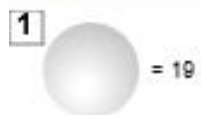
## Médecins généralistes libéraux - Densité brute et dynamique du territoire sur 5 ans

1 Evolution du nbre de géné lib. sur 5 ans, 2019 - Source : FNPS


2 Densité de généralistes lib., 2019 (pour 10 000 hab.) - Source : FNPS - INSEE



© Atlasanté - IGN GEOFLA®



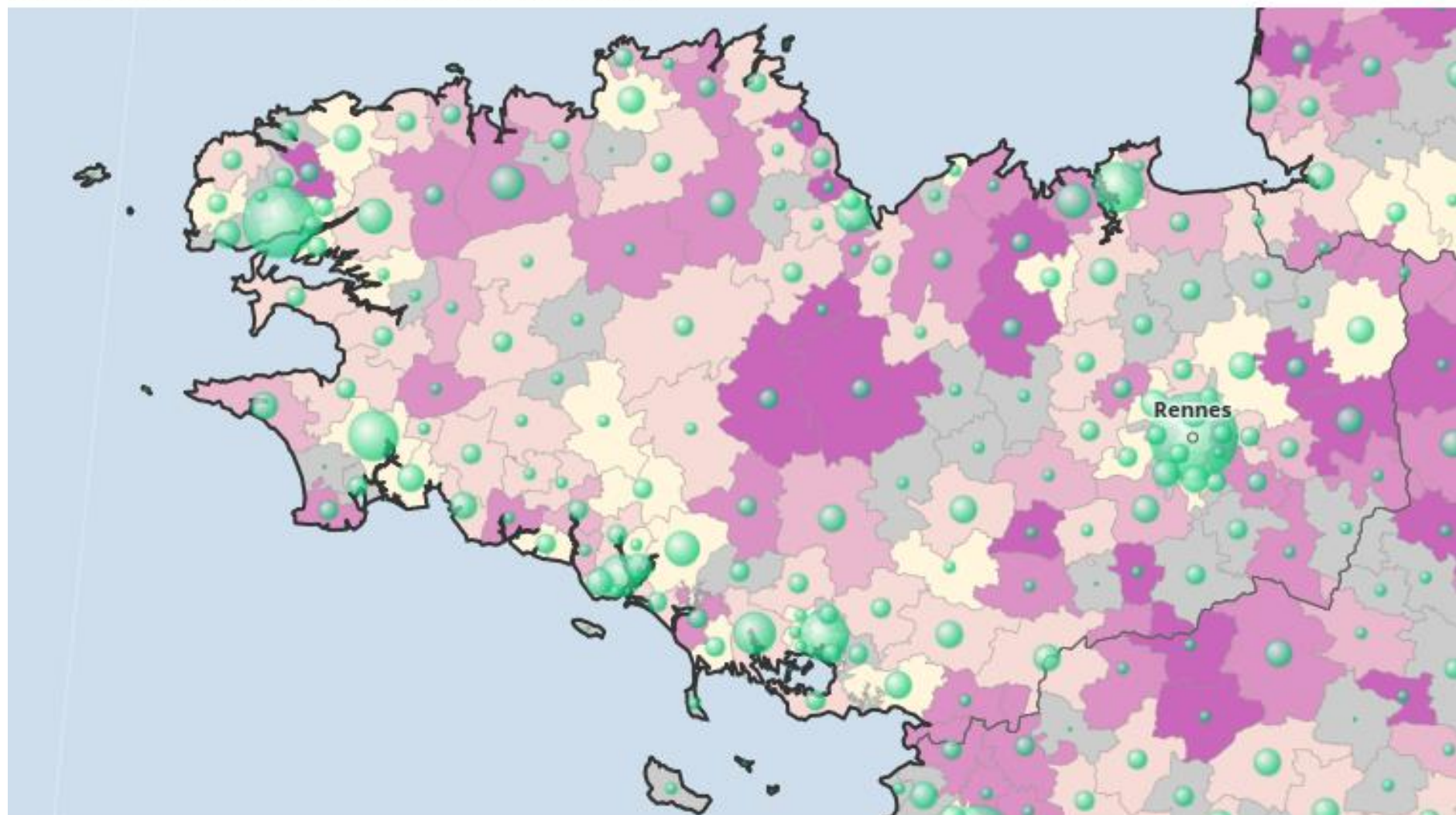
positif  
négatif




## Médecins généralistes libéraux - Nombre de professionnels et activité moyenne

1 Nbre de généralistes lib. actifs toute l'année, 2019 - Source : SNDS

2 Activité moyenne par généraliste lib., 2019 - Source : SNDS



© Atlasanté - IGN GEOFLA®

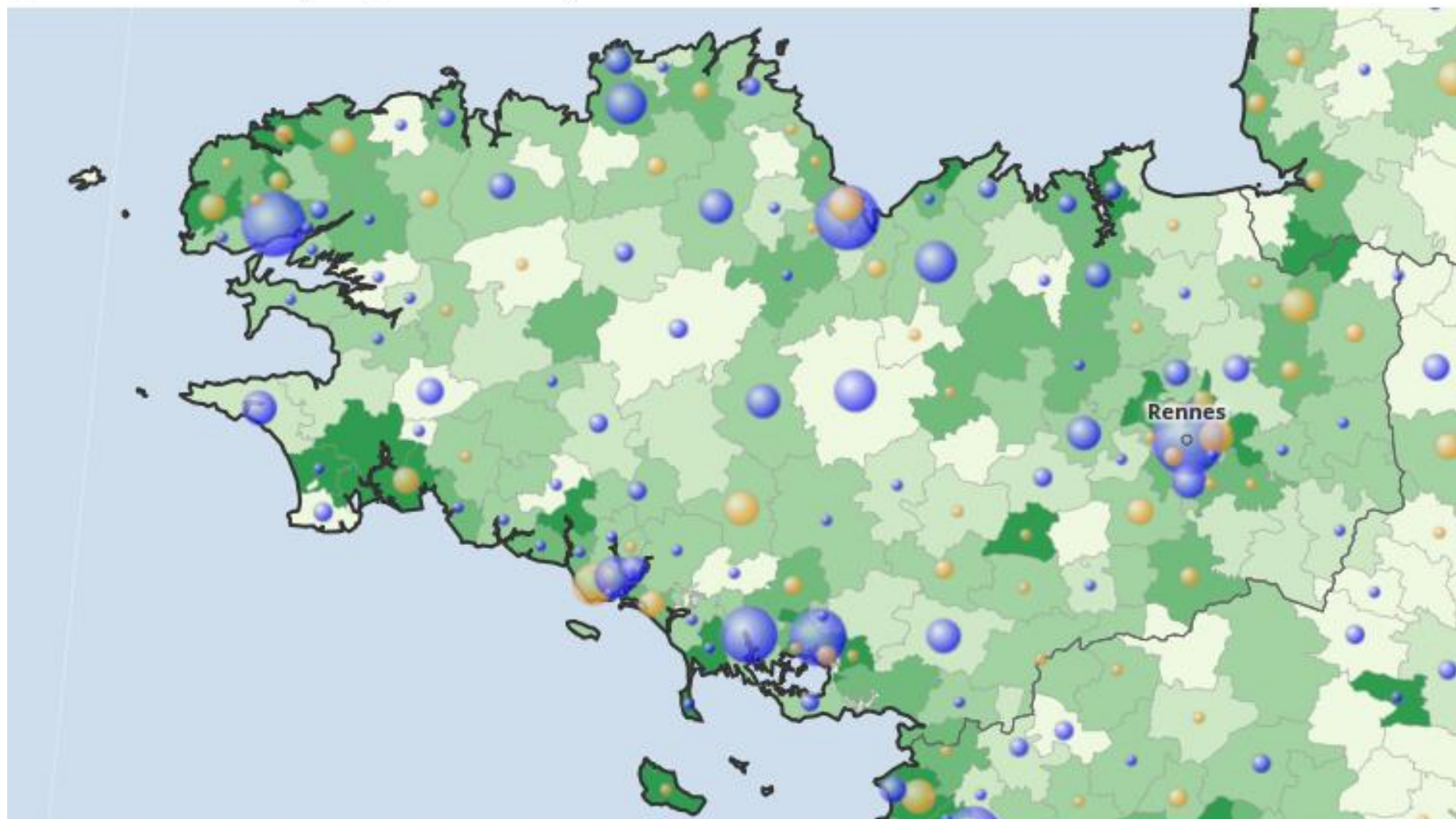




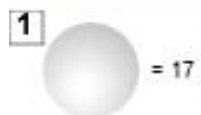
## Chirurgiens-Dentistes libéraux - Densité et dynamique du territoire sur 5 ans

1 Evolution du nbre de dent. lib. sur 5 ans, 2019 - Source : SNDS

2 Densité de dentistes lib., 2019 (pour 10 000 hab.) - Source : FNPS - INSEE



© Atlasanté - IGN GEOFLA®




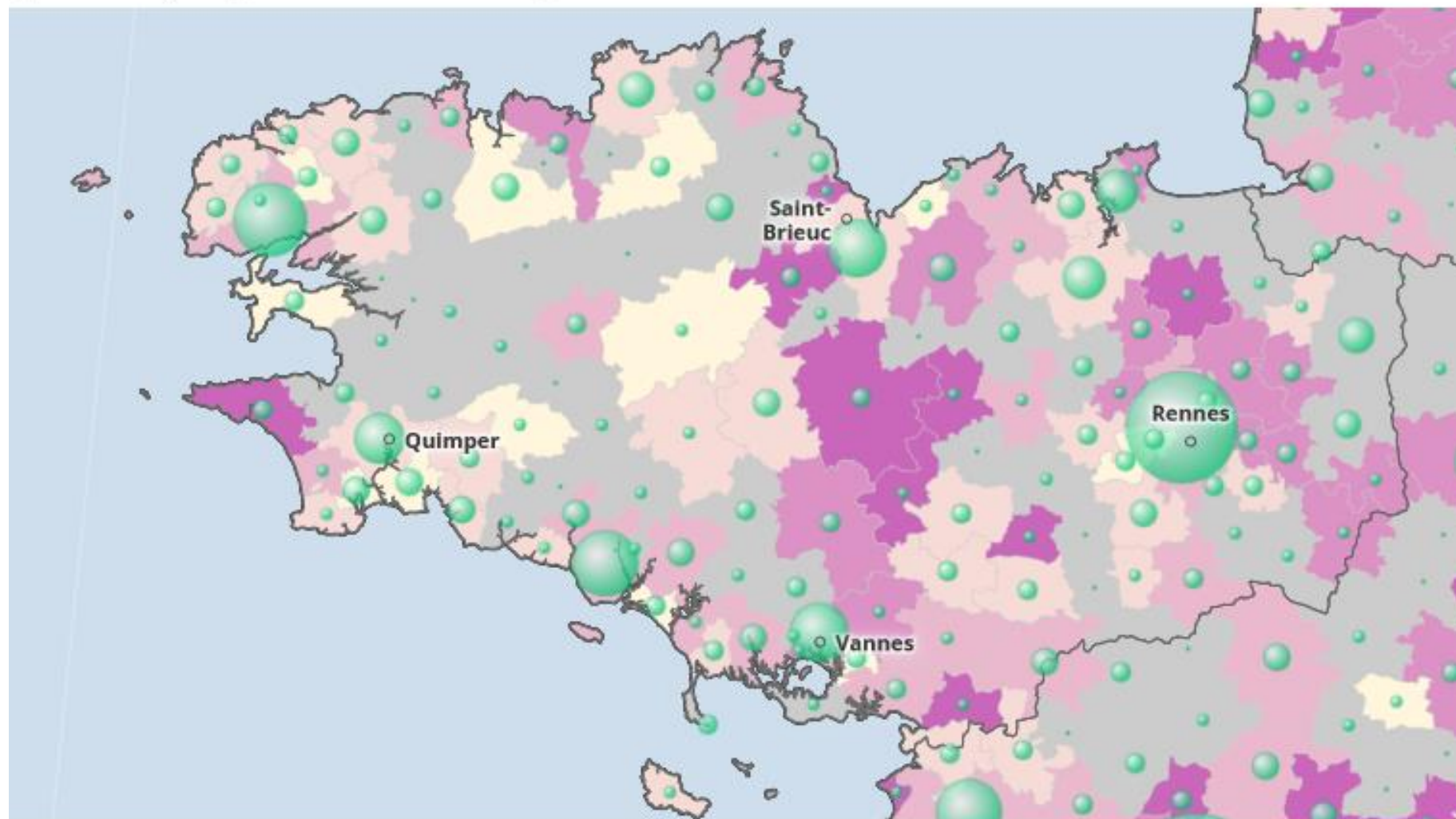
positif  
négatif



## Chirurgiens-dentistes libéraux - Nombre de professionnels et activité moyenne

1 Nbre de dentistes lib. actifs toute l'année, 2019 - Source : SNDS

2 Activité moyenne par dent. lib. en nbre d'actes, 2019 - Source : SNDS



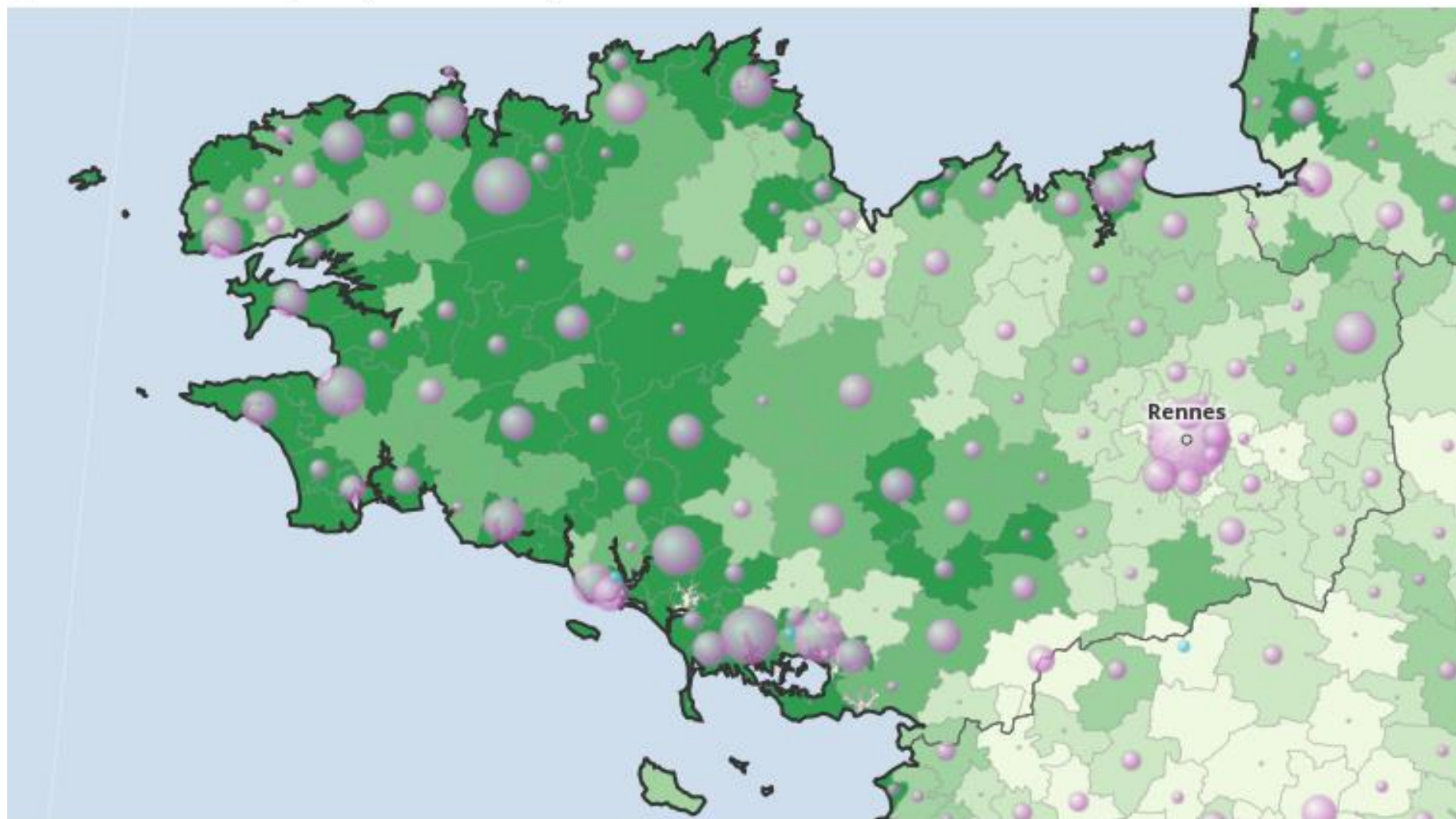
© Atlasanté - IGN GEOLIA®



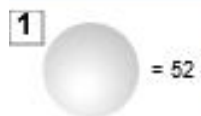
## Infirmiers libéraux - Densité et dynamique du territoire sur 5 ans

1 Evolution du nbre d'inf. lib. sur 5 ans, 2019 - Source : FNPS

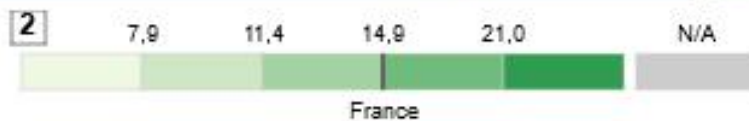
2 Densité d'infirmiers lib., 2019 (pour 10 000 hab.) - Source : FNPS - INSEE



© Atlasanté - IGN GEOFLA®



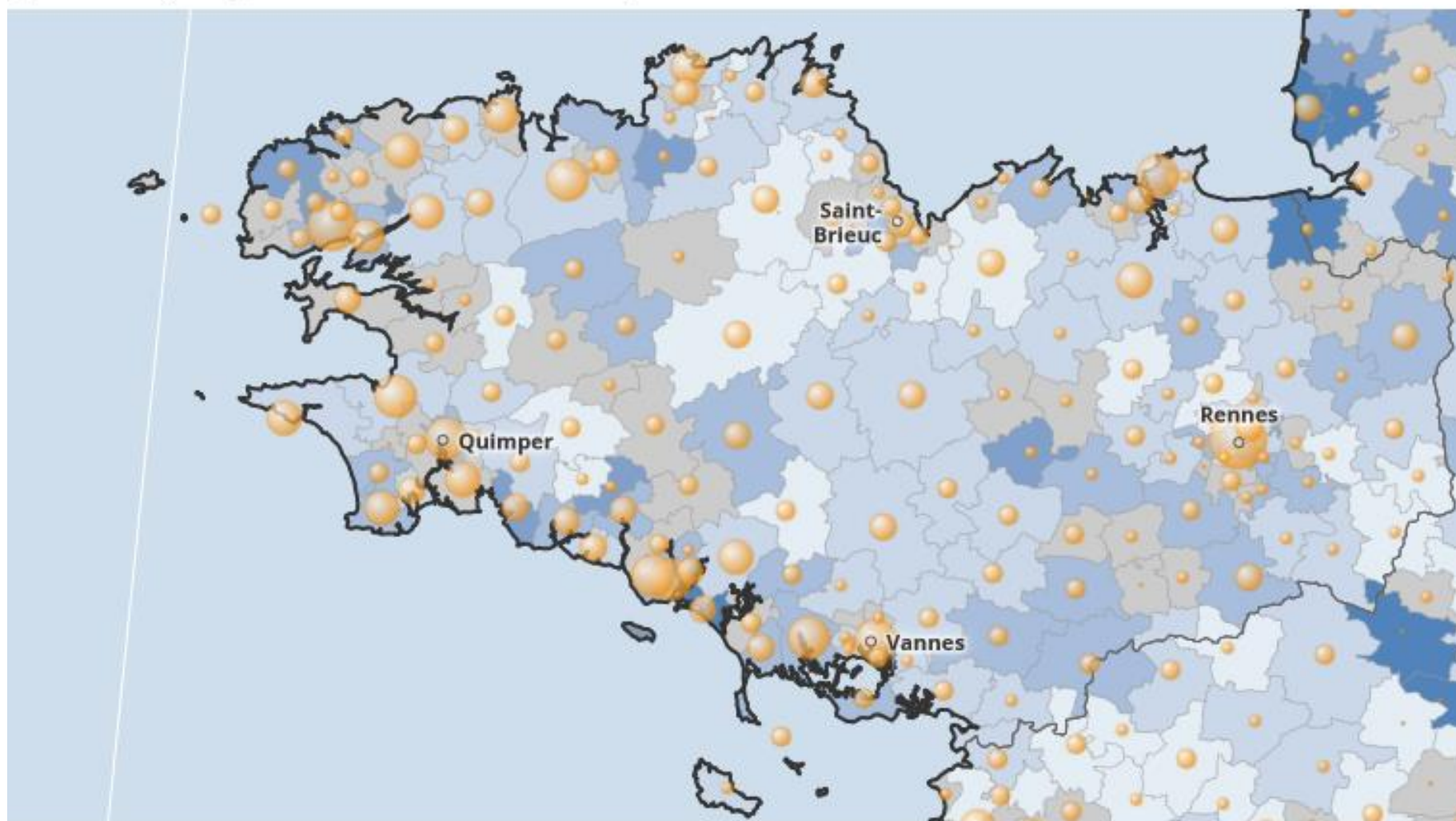
positif  
négatif



## Infirmiers libéraux - Nombre de professionnels et activité moyenne

1 Nbre d'infirmiers lib. actifs toute l'année, 2019 - Source : SNDS

2 Activité moyenne par infirmier lib. en termes de coeff., 2019 - Source : SNDS



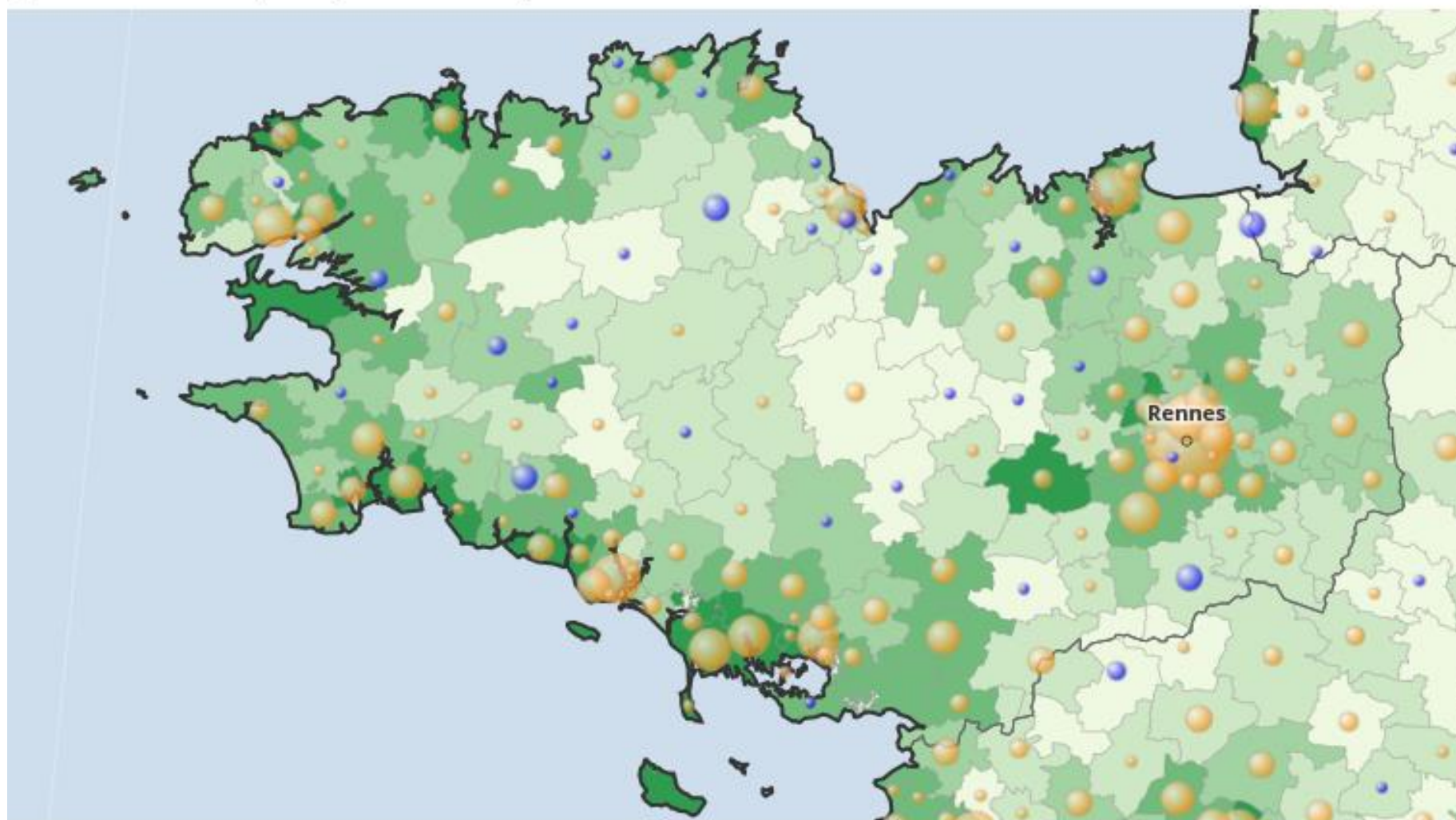
© Atlesanté - IGN GEOPLA®



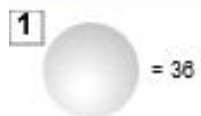
## Masseurs-Kinésithérapeutes libéraux - Densité et dynamique du territoire sur 5 ans

1 Evolution du nbre de kinés lib. sur 5 ans, 2019 - Source : FNPS

2 Densité de kinés lib., 2019 (pour 10 000 hab.) - Source : FNPS - INSEE



© Atlasanté - IGN GEOFLA®




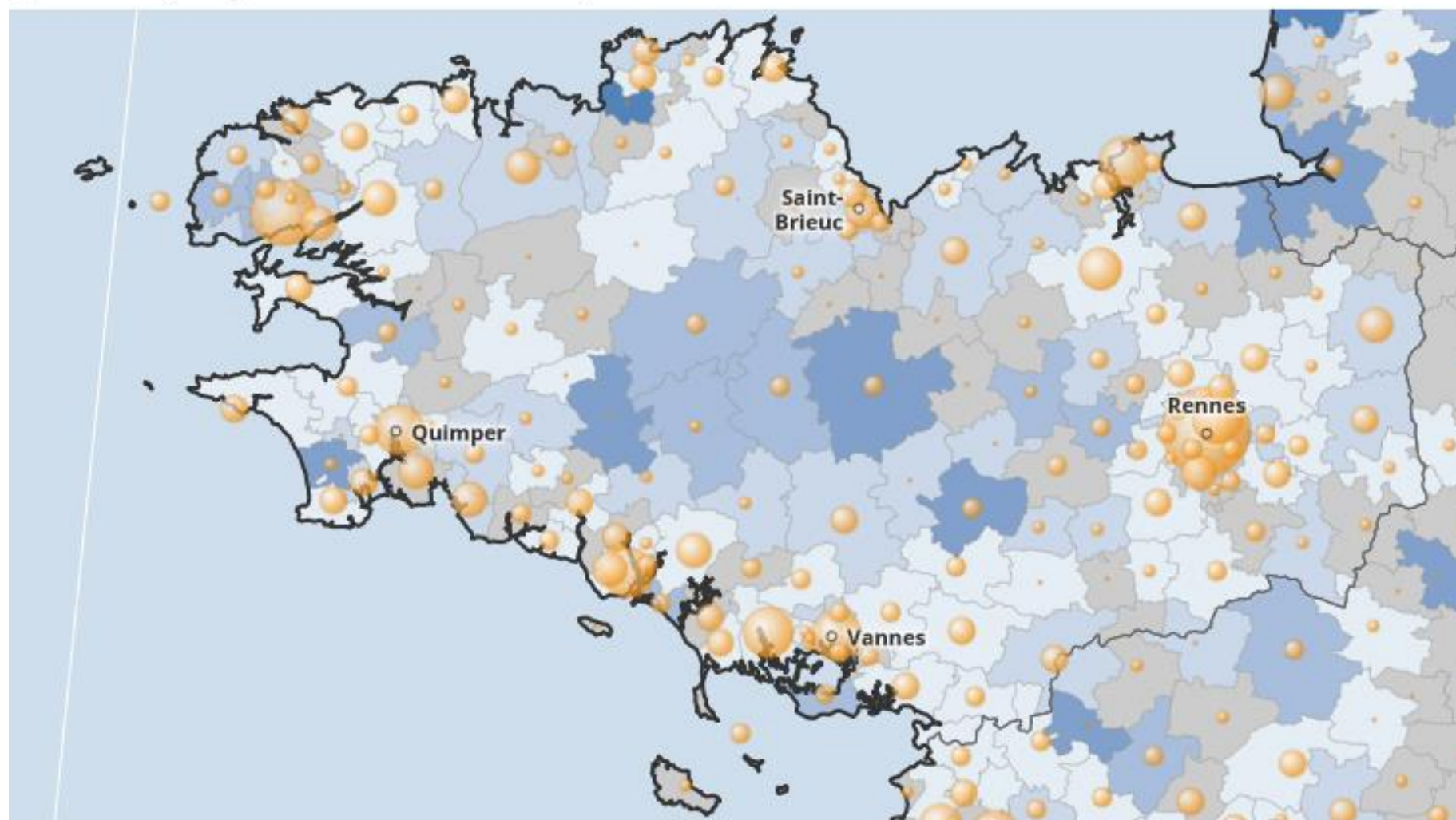
positif  
négatif



## Masseurs-Kinésithérapeutes libéraux - Nombre de professionnels et activité moyenne

1 Nbre de kinés lib. actifs toute l'année, 2019 - Source : SNDS

2 Activité moyenne par kiné lib. en termes de coeff., 2019 - Source : SNDS

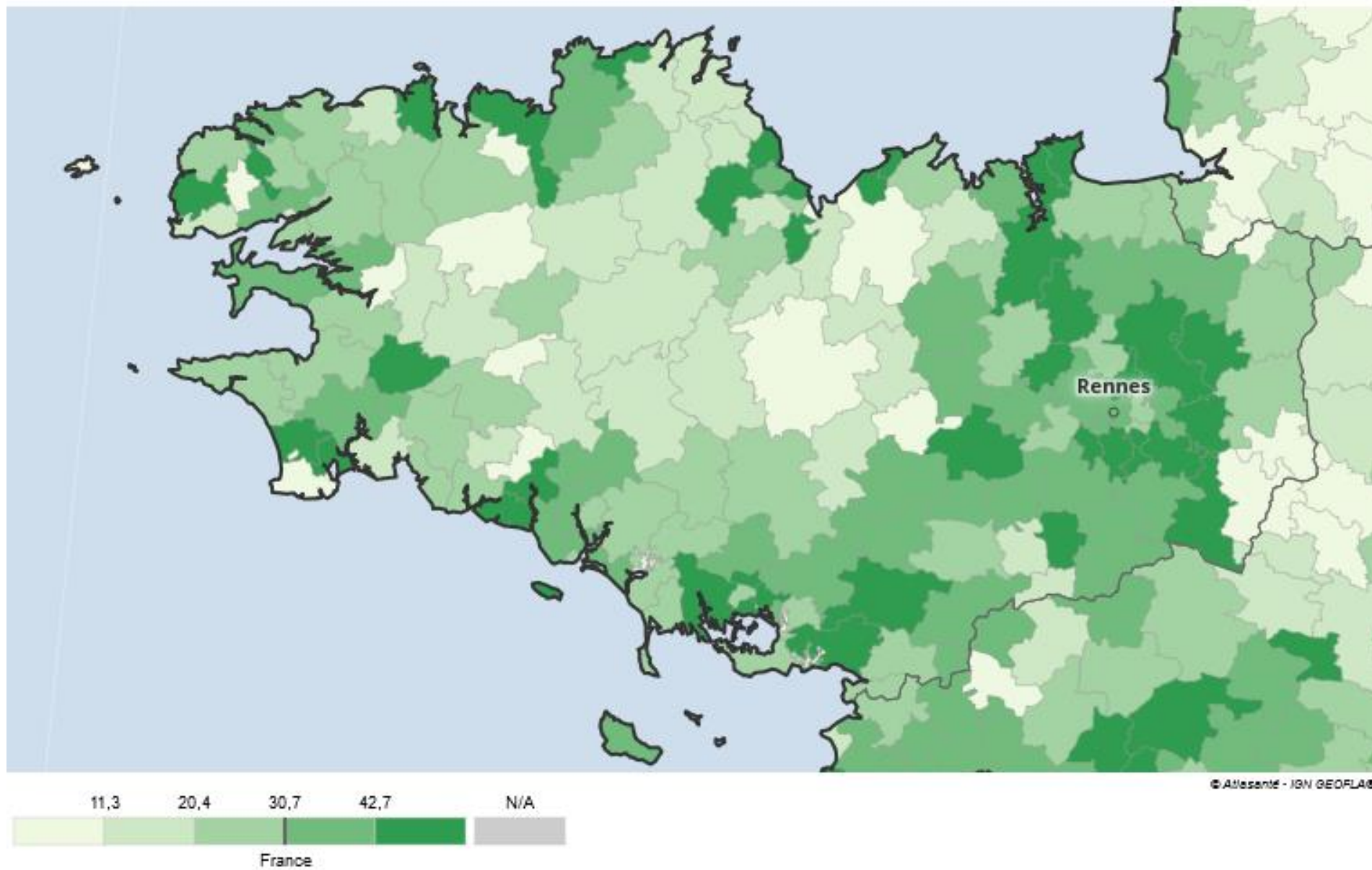


© Atlasanté - IGN GEOLIA®



## Orthophonistes libéraux – Densité


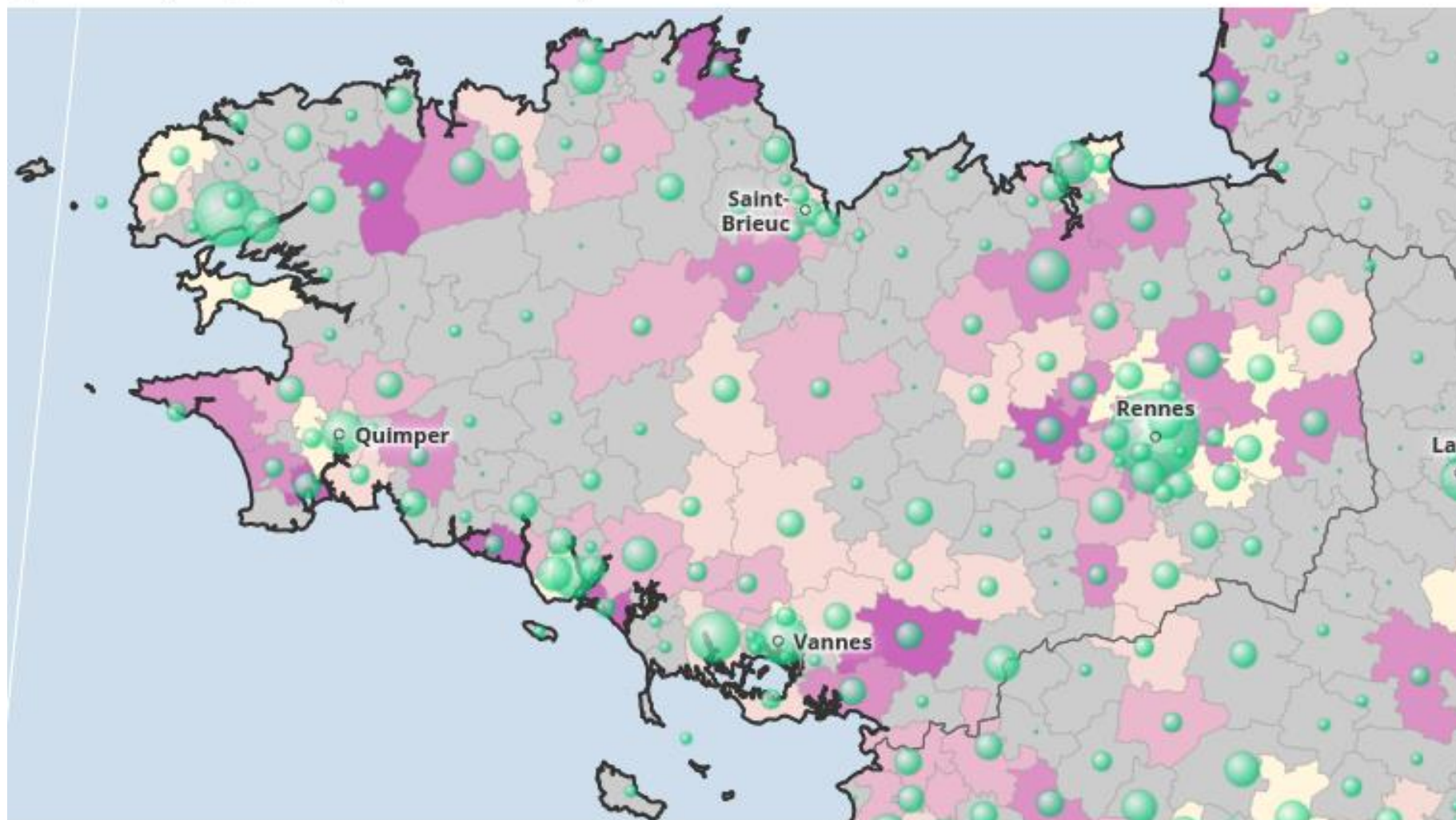
Densité d'orthophonistes lib., 2019 (pour 100 000 hab.) - Source : FNPS - INSEE



## Orthophonistes libéraux - Nombre de professionnels et activité moyenne

1 Nbre d'orthophonistes lib. actifs toute l'année, 2019 - Source : SNDS

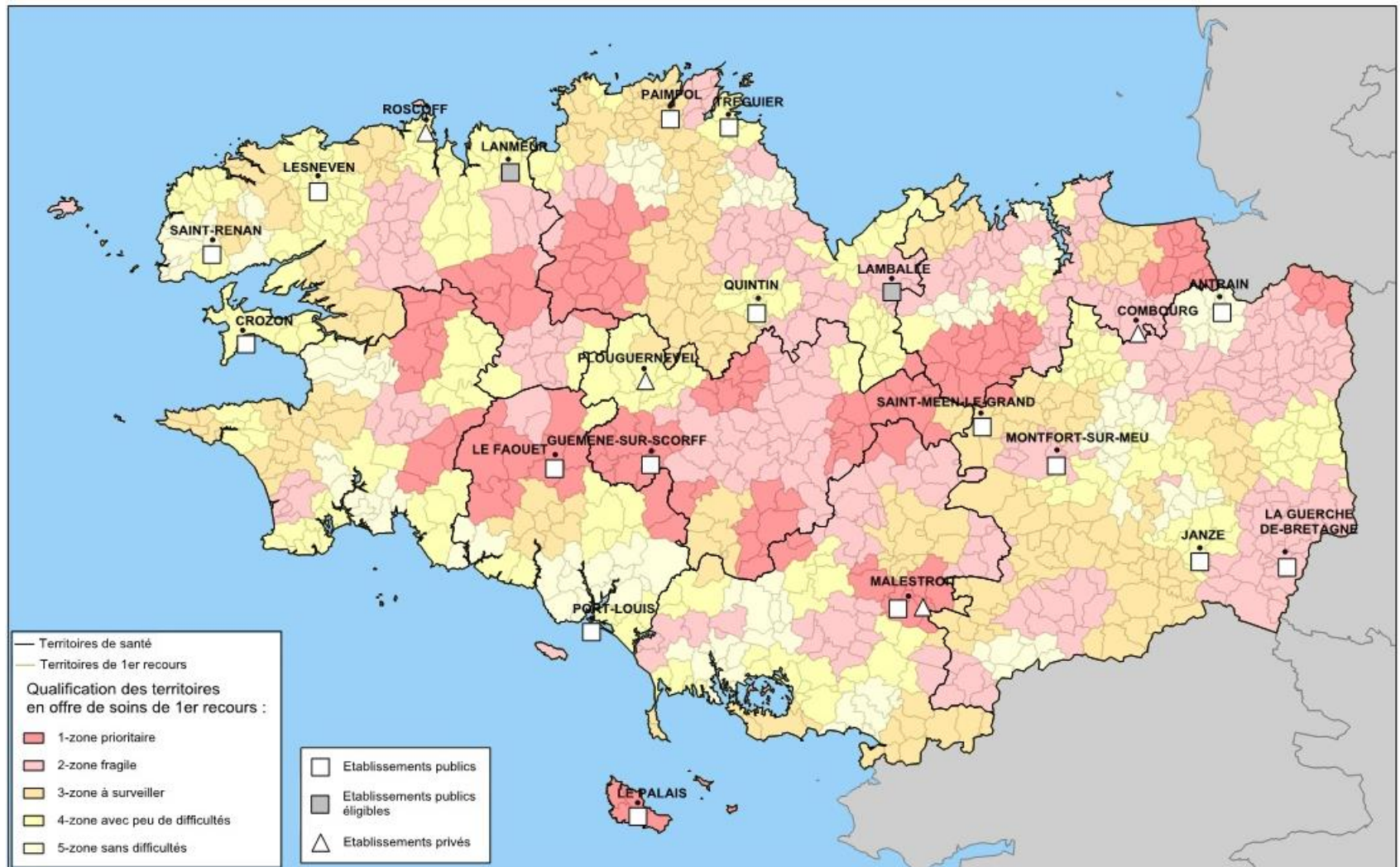
2 Activité moyenne par orthoph. lib. en nbre d'actes, 2019 - Source : SNDS



# Prises en charge hospitalières



## Centres Hospitaliers Locaux (CHL)

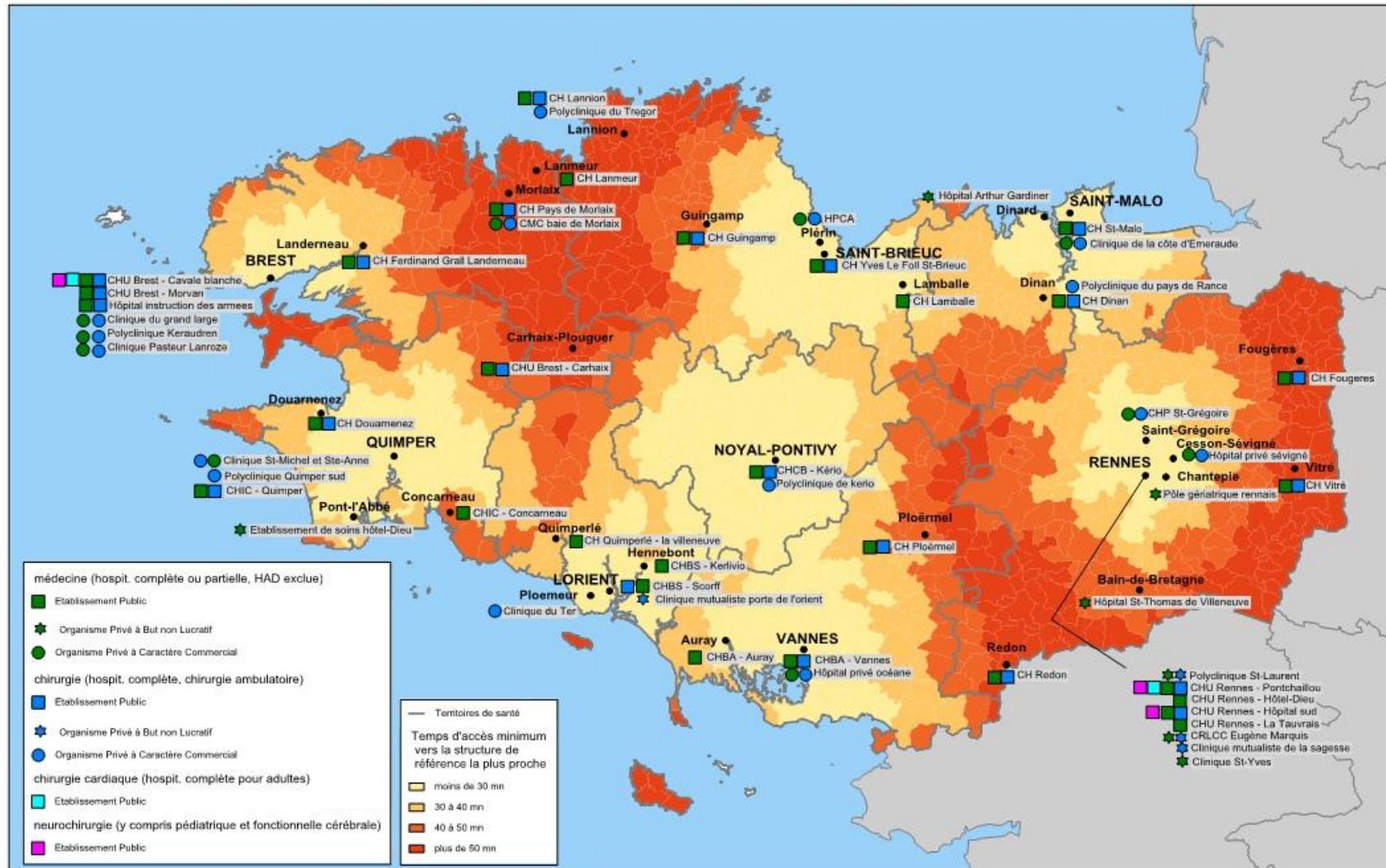


Source : ARS Bretagne mai 2016, Territoires de 1er recours (SROS AMBU Février 2014)  
Réalisation ARS Bretagne, Juin 2016  
Carte réalisée avec Cartes & Données - © Artique

0 30 60 km



# Structures de médecine et de chirurgie

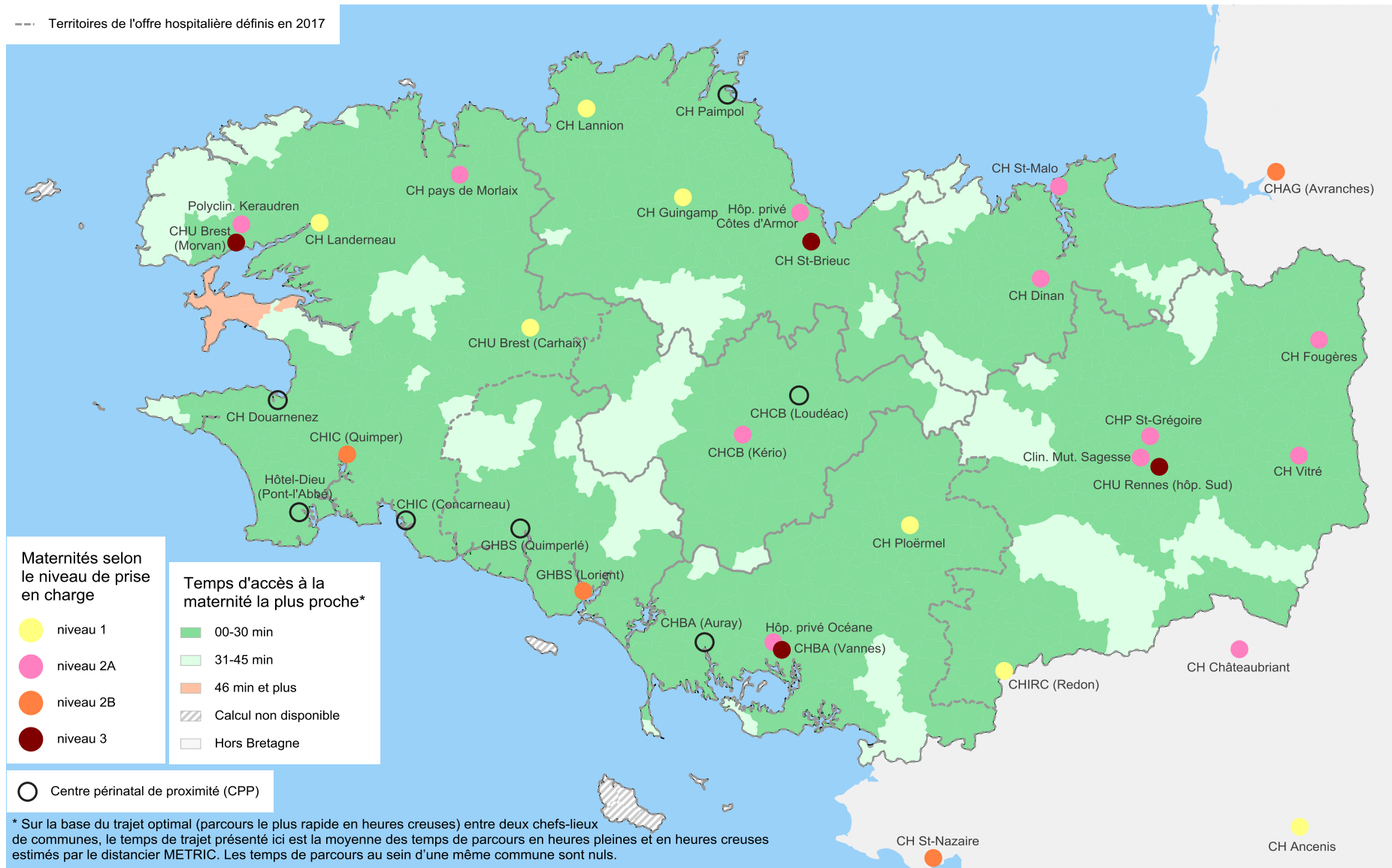


Source : ARHGOS (autorisations) 1er février 2016, Distancier Odomatix version 2010 (réseau routier 2004)  
 Réalisation ARS Bretagne, Juillet 2016  
 Carte réalisée avec Cartes & Données - © Articque


0 33 65 km

# Sites de périnatalité et accessibilité

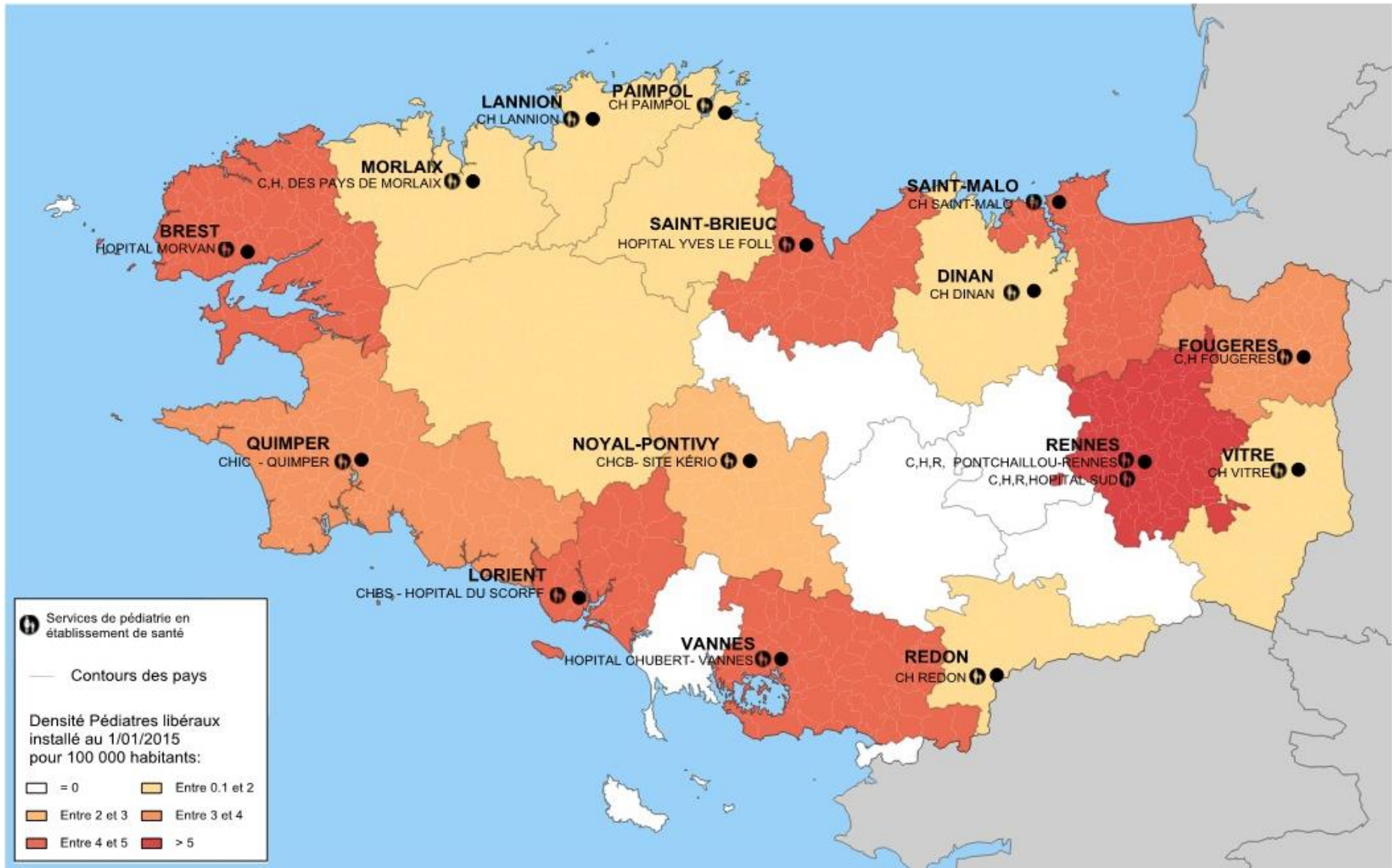
--- Territoires de l'offre hospitalière définis en 2017



Source : Drees, distancier METRIC Fév. 2015 - ARS Bretagne, Arhgos (22/11/2018)  
 Réalisation ARS Bretagne, Décembre 2018  
 Carte réalisée avec Cartes & Données - © Articque



## Pédiatres libéraux et services de pédiatrie

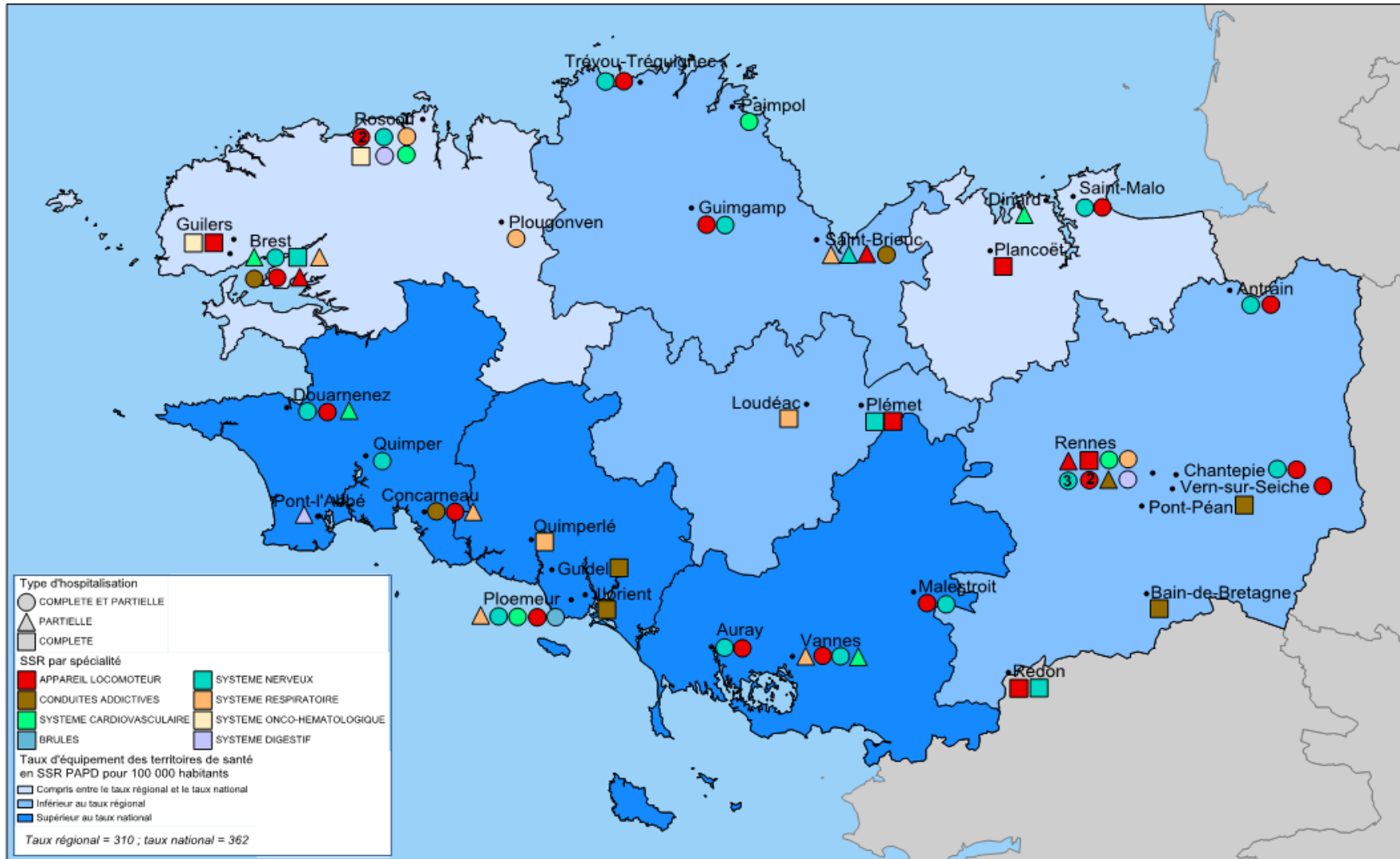


Source : ARS Bretagne, SAE 2014  
 Réalisation ARS Bretagne, Juin 2016  
 Carte réalisée avec Cartes & Données - © Artique

0 30 60 km



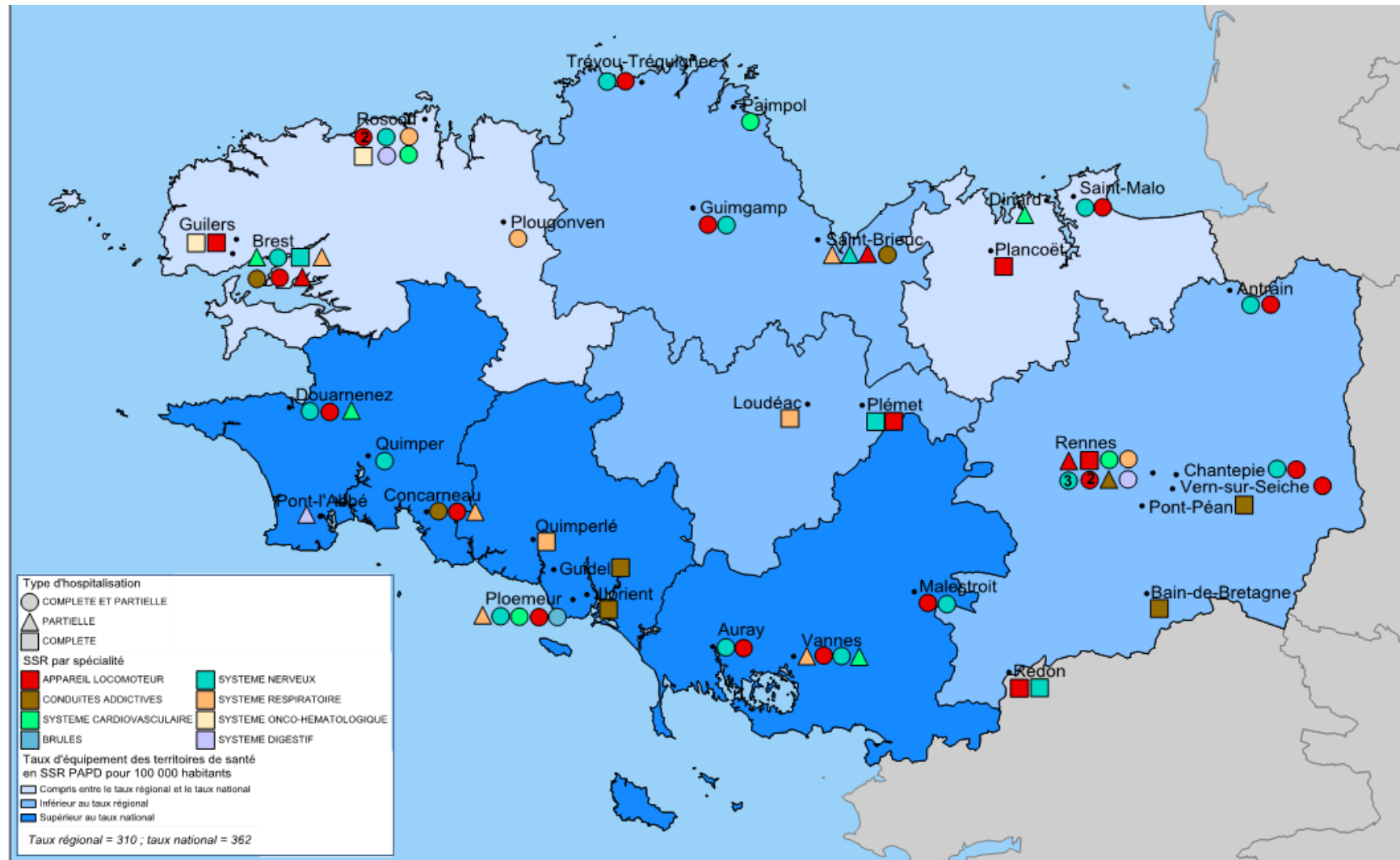
# SSR spécialisés Adultes 2017




Source : ARHGOS, Janvier 2017  
 Réalisation ARS Bretagne, Juillet 2017  
 Carte réalisée avec Cartes & Données - © Artique

0 30 60 km

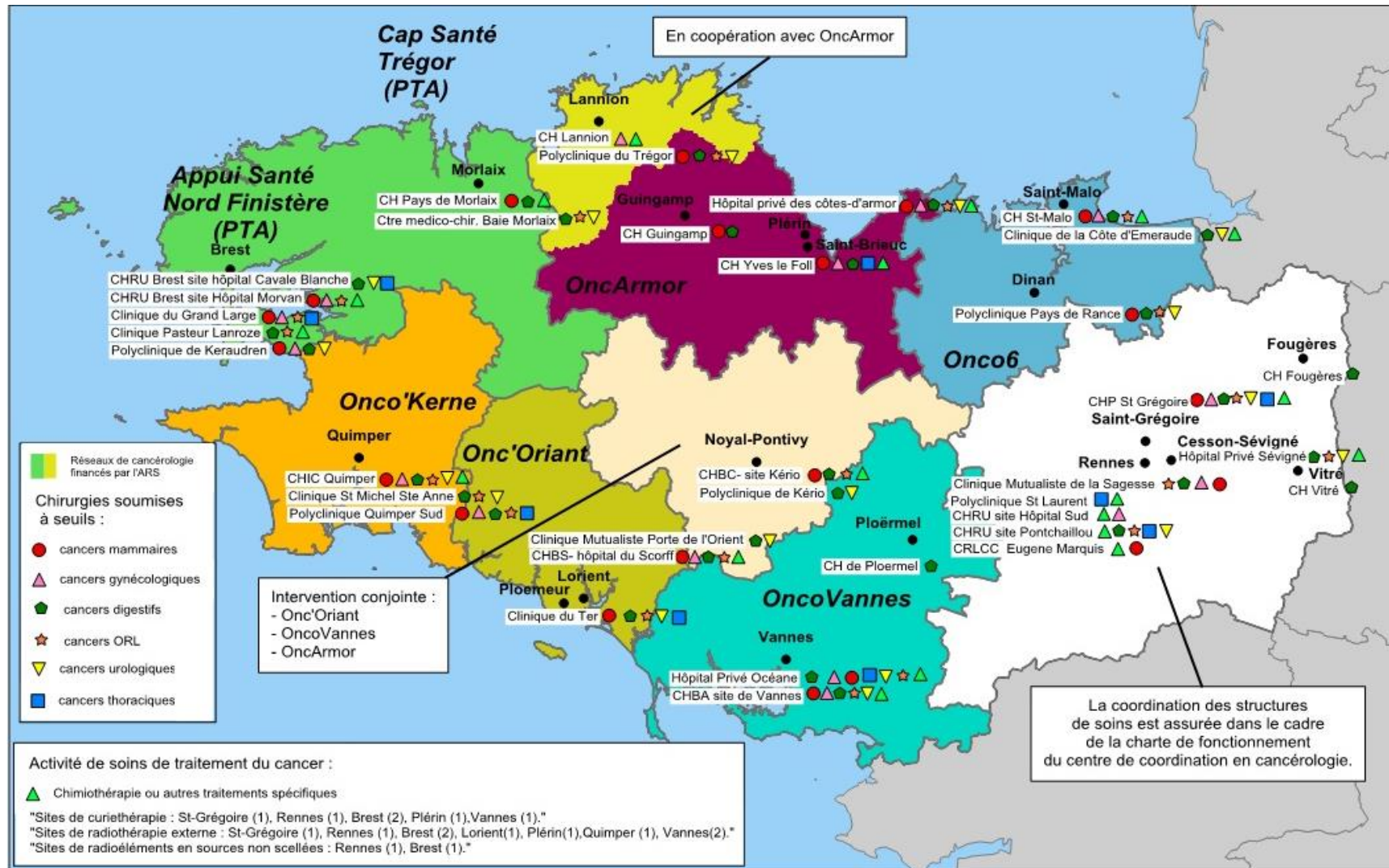
# SSR spécialisés Enfants 2017



Source : ARHGOS, Janvier 2017  
 Réalisation ARS Bretagne, Juillet 2017  
 Carte réalisée avec Cartes & Données - © Articque



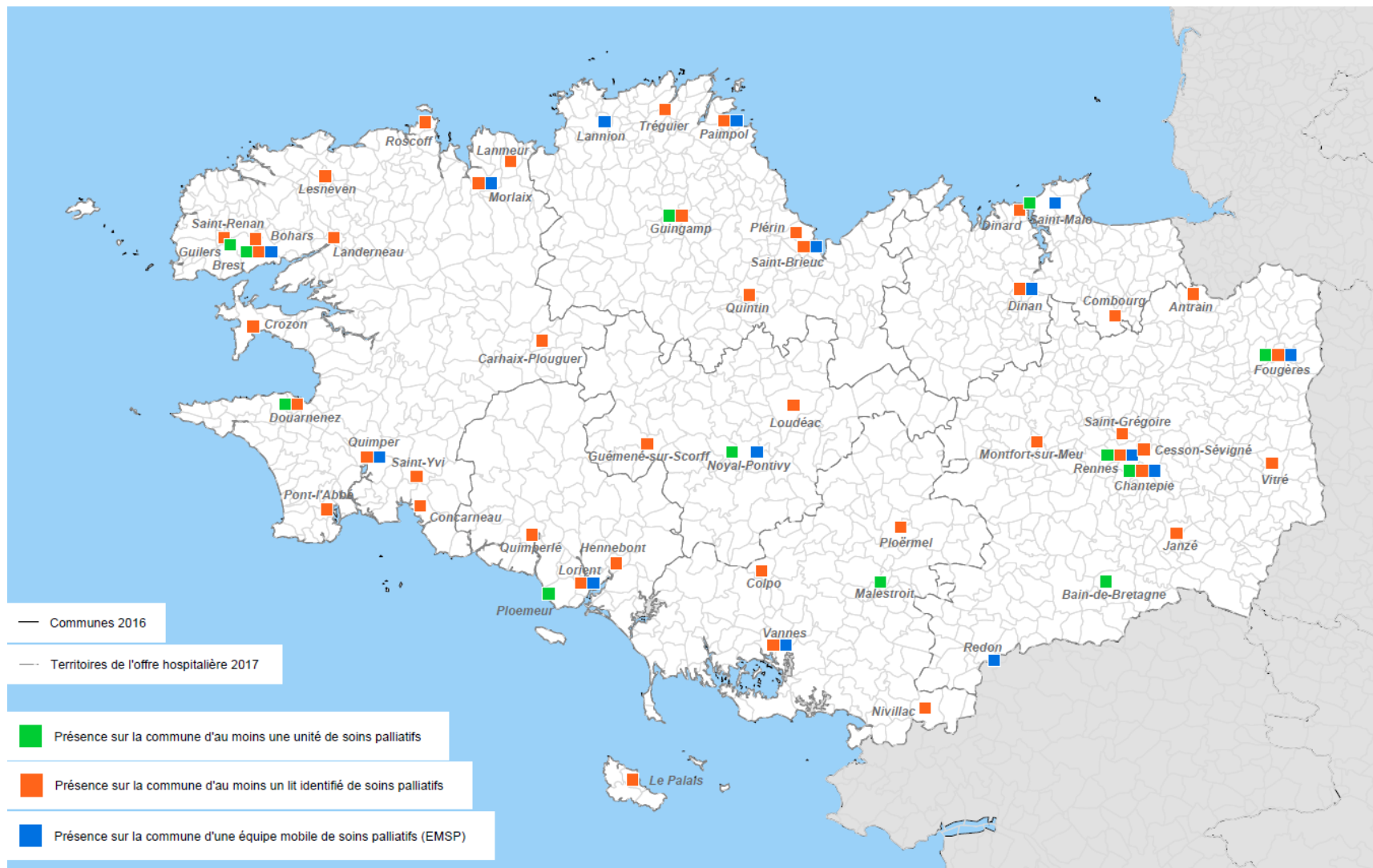
## Sites de chirurgie des cancers et de chimiothérapie



Source : ARHGOS 01/02/2016  
Réalisation ARS Bretagne, Juin 2016  
Carte réalisée avec Cartes & Données - © Artique

0 30 60 km

## Prise en charge des soins palliatifs

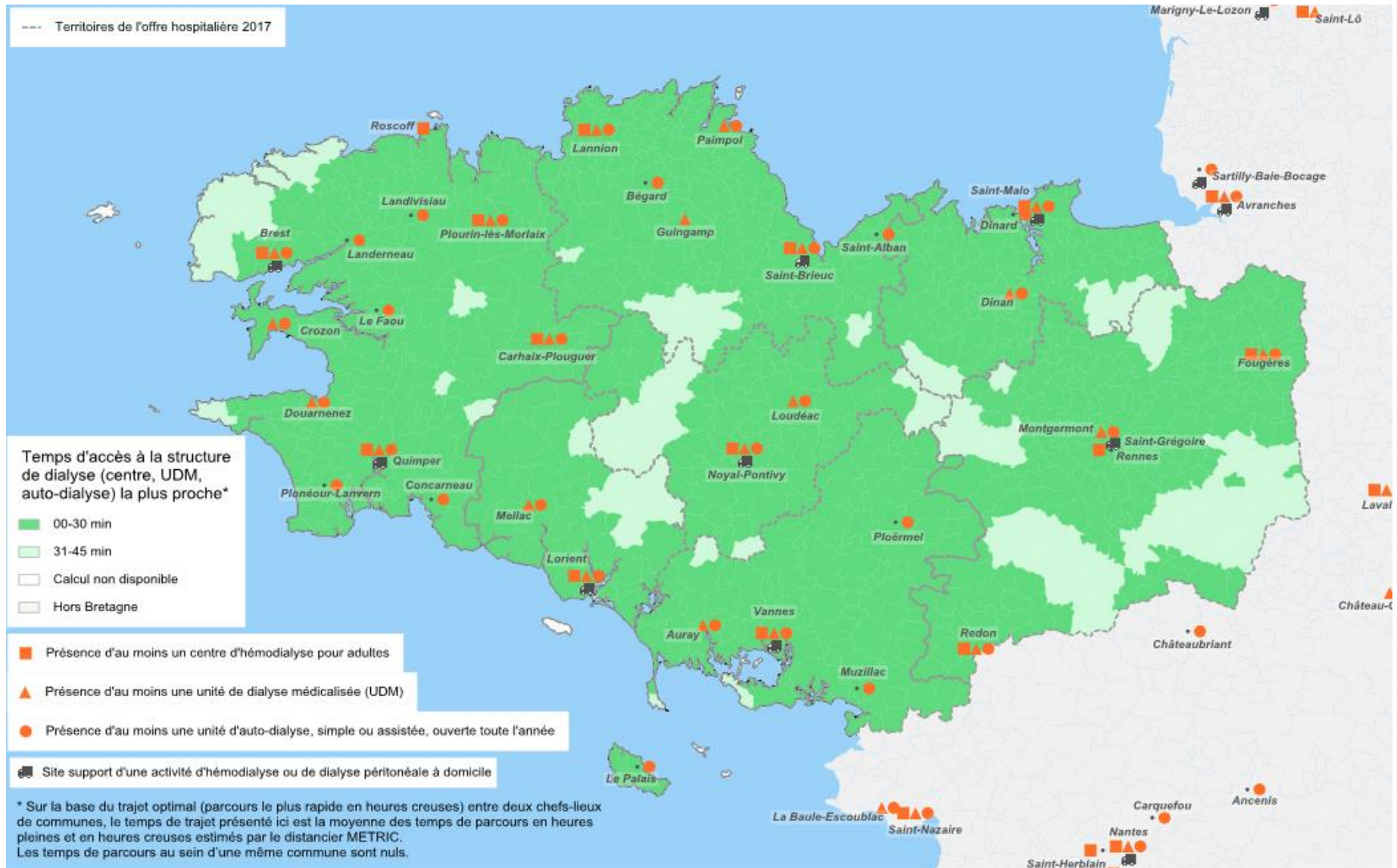


Source : ARS Bretagne, Arhgos (30/07/2018)  
 Réalisation ARS Bretagne, Juillet 2018  
 Carte réalisée avec Cartes & Données - © Artique

0 33 148 66 295 km



## Centres traitement de l'Insuffisance Rénale Chronique (IRC)



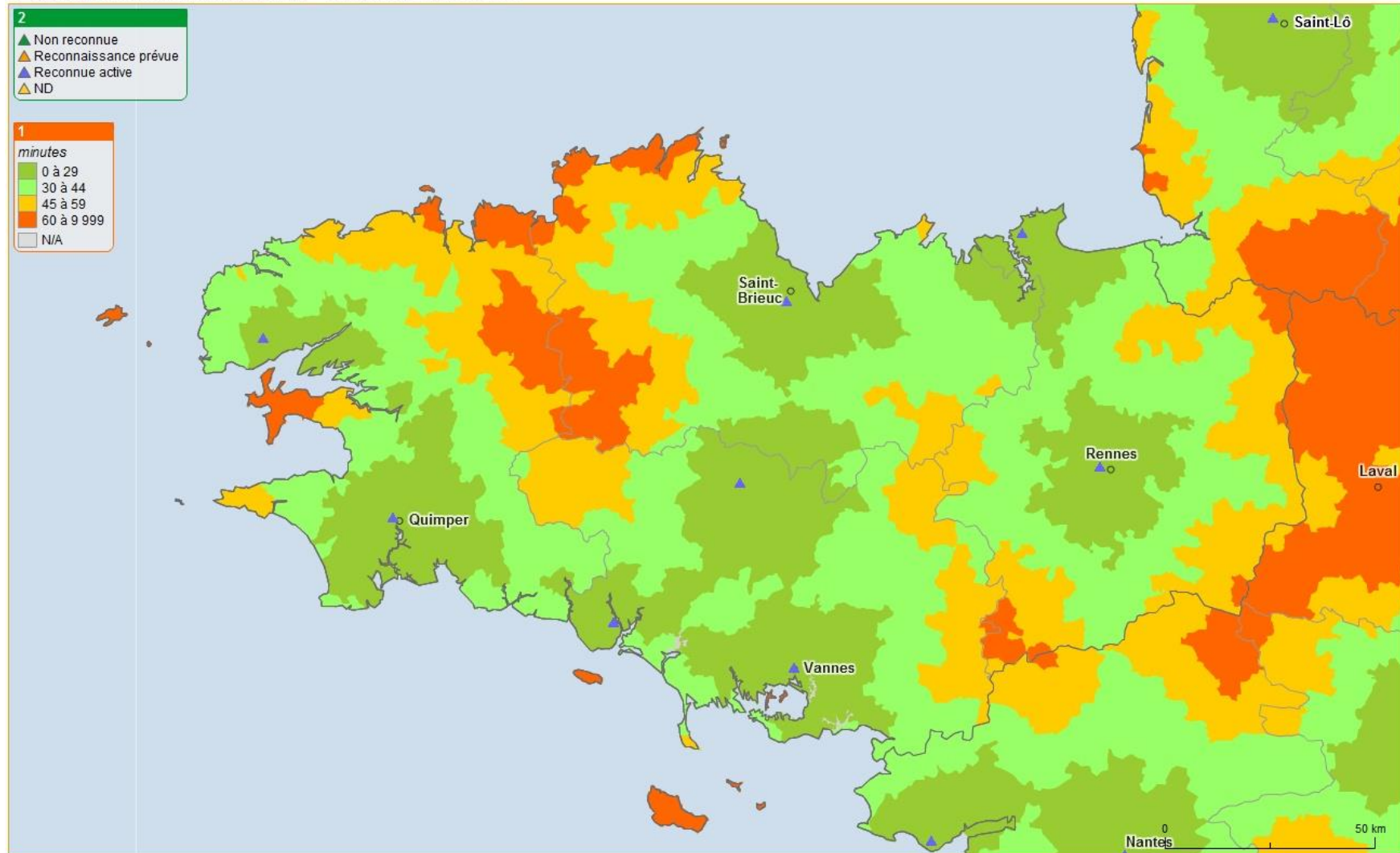
Source : Drees, distancier METRIC Fév. 2015 - ARS Bretagne, Arhgos (autorisations au 09/01/2018)  
 Réalisation ARS Bretagne, Novembre 2018  
 Carte réalisée avec Cartes & Données - © Articque

0 33 65 km

# Unité neuro-vasculaire (UNV)

1 - Temps d'accès des communes aux UNV reconnues, 2018 - source : ARS, 31/12/2016, Metric

2 - Typologie des Unités Neuro-Vasculaires - source : ARS, 1er janvier 2016



© Atlasanté - IGN GEOFLA® - France par commune - 2013



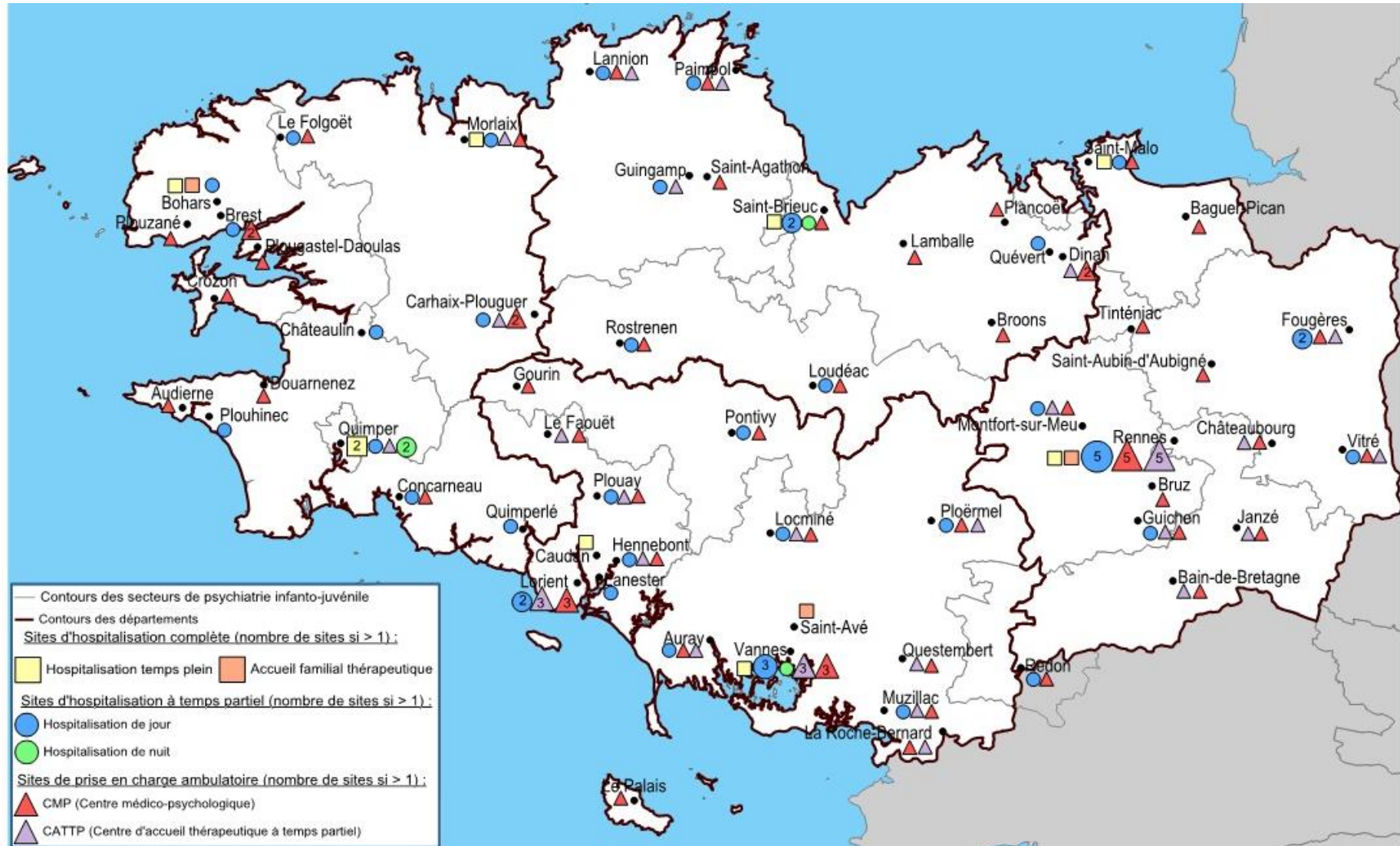
## Offre en psychiatrie générale



Source : ARHGOS (12/01/2017) et FINESS (18/04/2017)  
 Réalisation ARS Bretagne, juin 2017  
 Carte réalisée avec Cartes & Données - © Artique

0 33 65 km

## Offre en psychiatrie infanto-juvénile

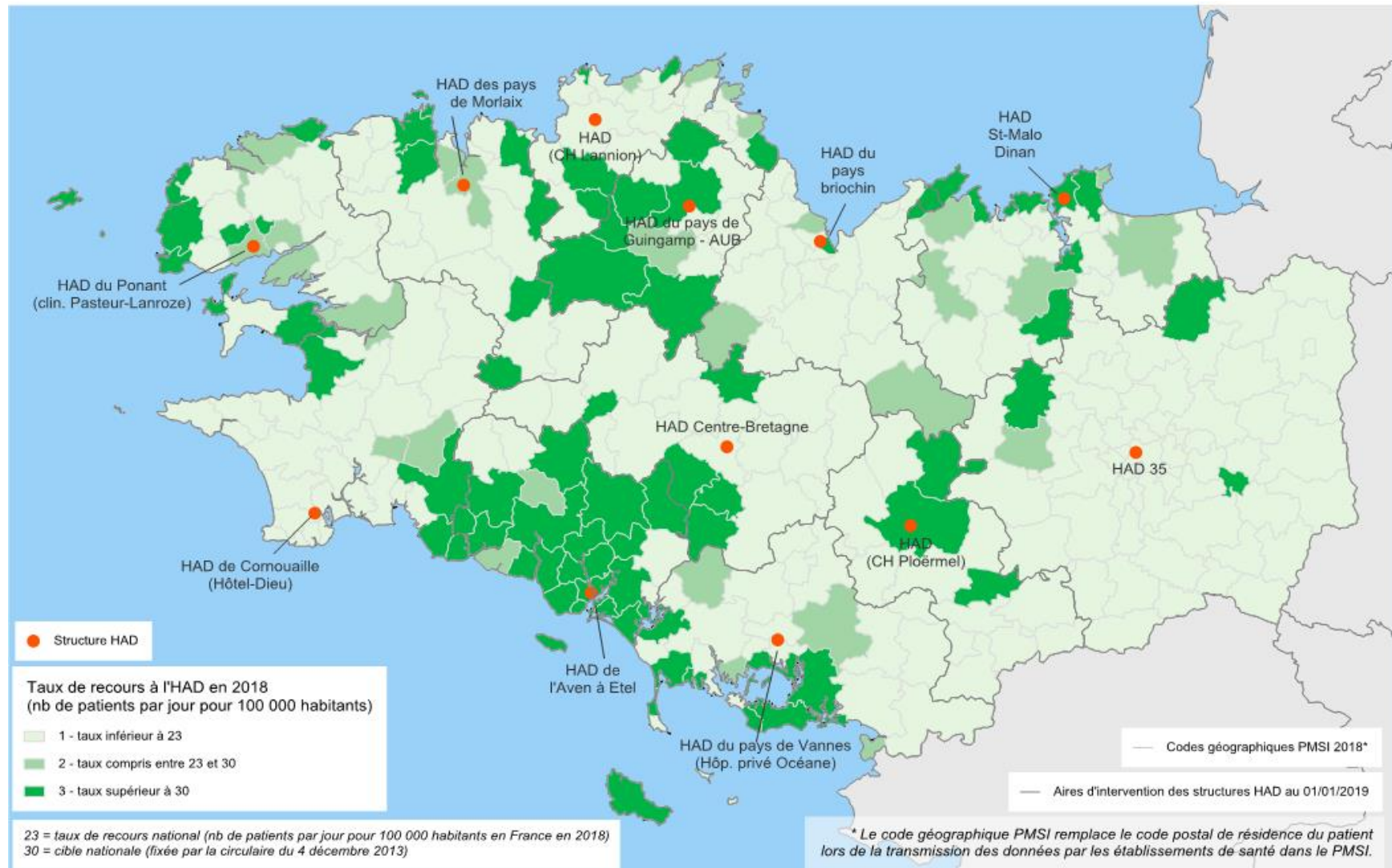


Source : ARHGOS (12/01/2017) et FINISS (18/04/2017)  
 Réalisation ARS Bretagne, juin 2017  
 Carte réalisée avec Cartes & Données - © Artique

0 30 60 km



## Hospitalisation à Domicile (HAD)



Source : ATIH - Insee - Ars Bretagne  
Réalisation : ARS Bretagne, Mai 2019  
Carte réalisée avec Cartes & Données - © Articque

0 30 60 km



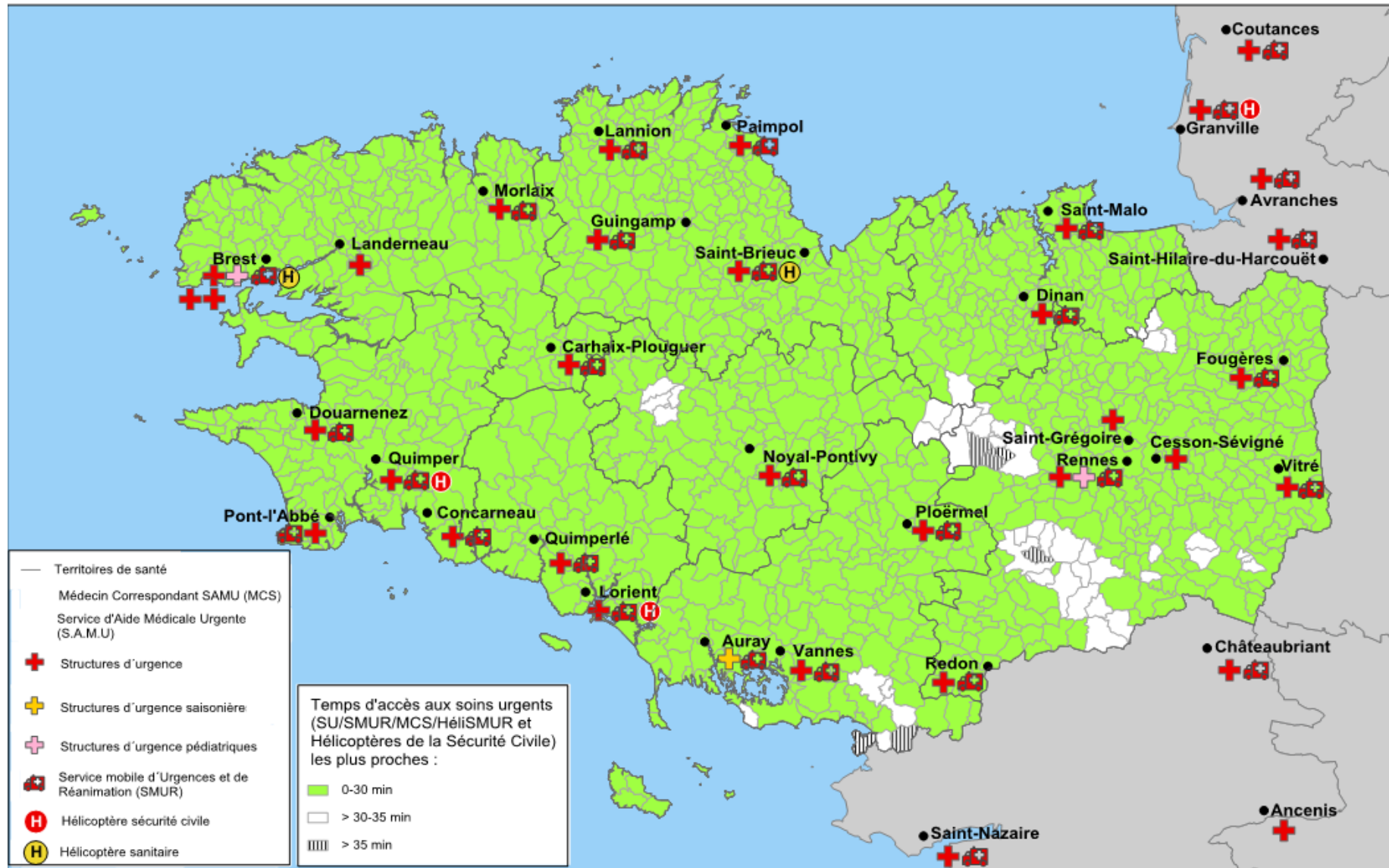
## Aires d'intervention des structures HAD



Source : ARS Bretagne  
Réalisation ARS Bretagne, Juin 2019  
Carte réalisée avec Cartes & Données - © Artique

# **Urgences et permanence des soins**

## Accès aux soins d'urgence

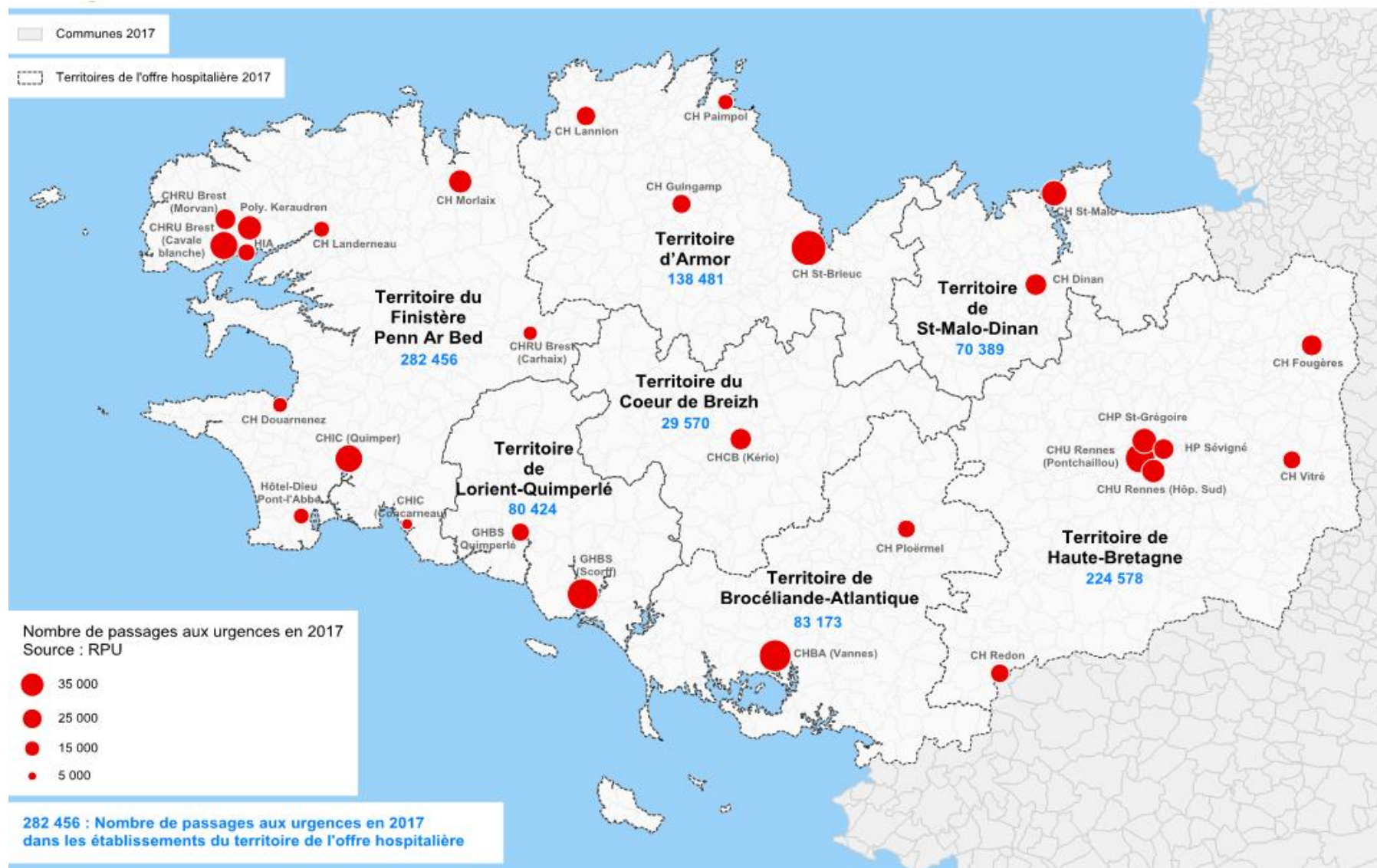


Source : ARHGOS au 01/01/2016 (autorisations), ARS Bretagne, distancier METRIC de l'INSEE  
 Réalisation ARS Bretagne, Juillet 2016  
 Carte réalisée avec Cartes & Données - © Articque

0 33 65 km



## Nombre de passages aux urgences en Bretagne en 2017



Source : Résumés des passages aux urgences (RPU) 2017  
Réalisation ARS Bretagne, Octobre 2018  
Carte réalisée avec Cartes & Données - © Articque

0 31 343 62 685 m

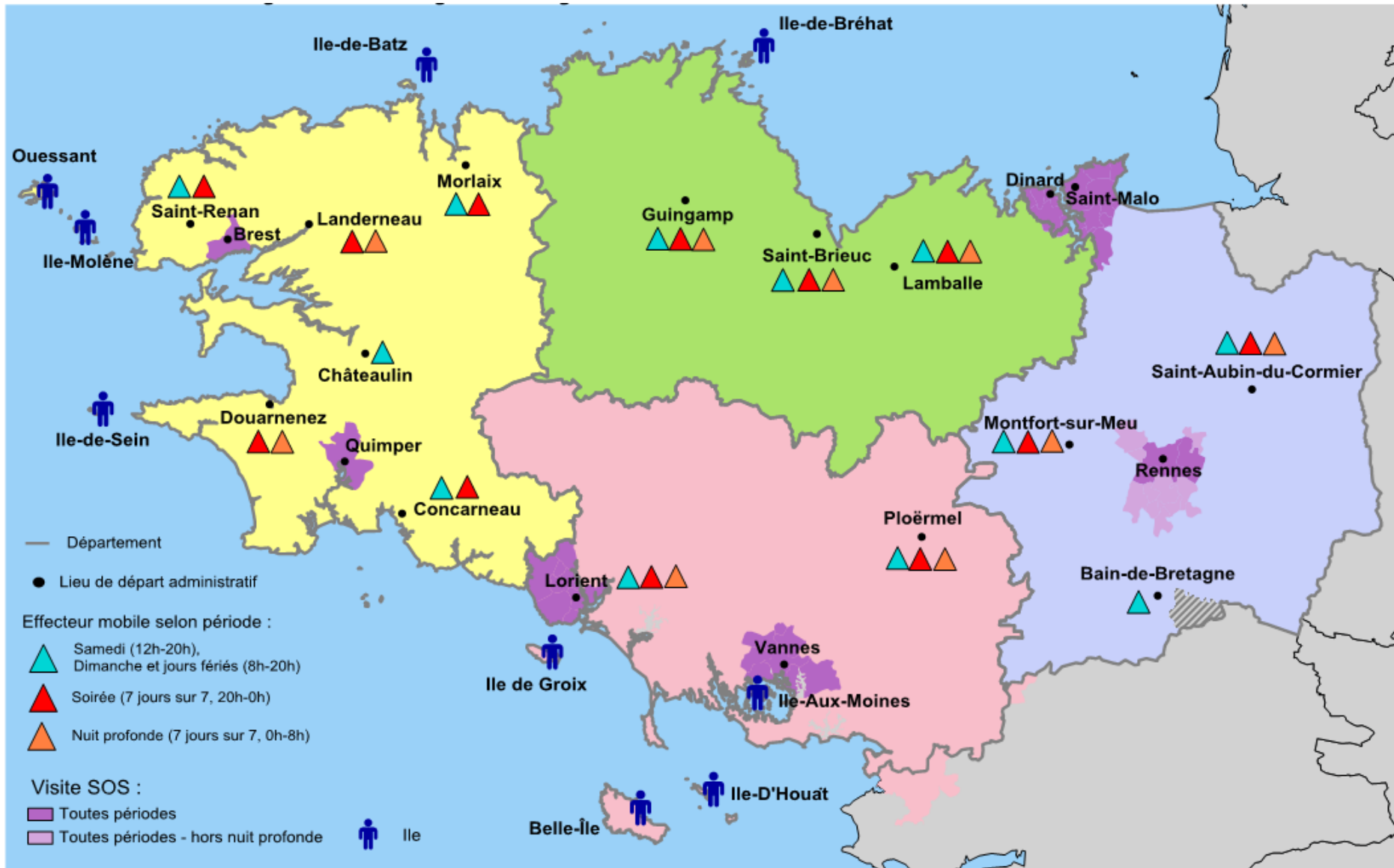


## Lieux de consultation de gardes médicales



0 30 60 km

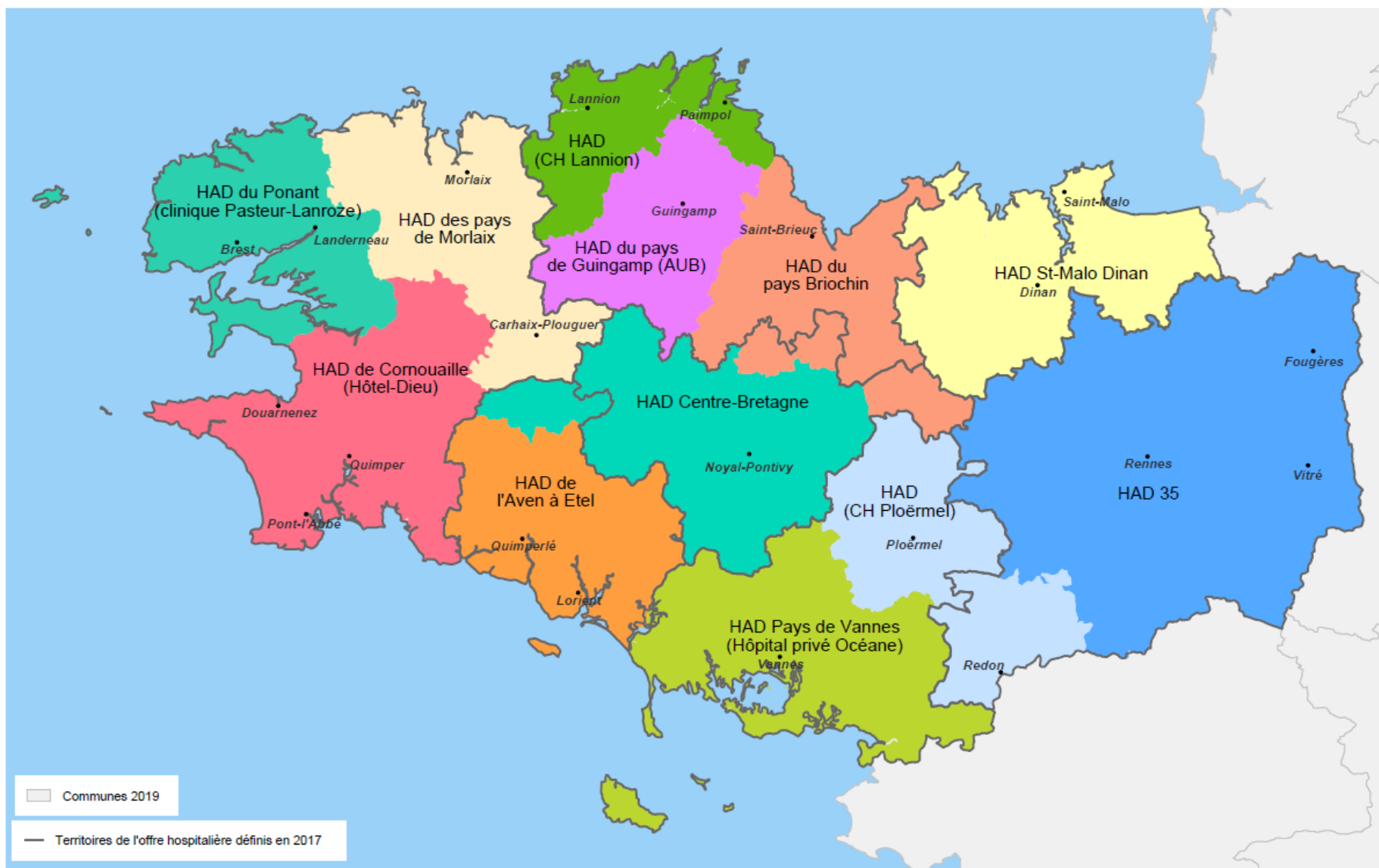
## Cartographie des points de départ administratifs des effecteurs assurant les visites – Médecine générale



Source : Cahier des charges régional de la PDSA  
 Réalisation ARS Bretagne, Décembre 2018  
 Carte réalisée avec Cartes & Données - © Articque

0 30 60 km

## Territoires de permanence des soins en médecine générale ambulatoire



Source : ARS Bretagne  
Réalisation ARS Bretagne, Juin 2019  
Carte réalisée avec Cartes & Données - © Artique

## Secteurs de garde ambulancière

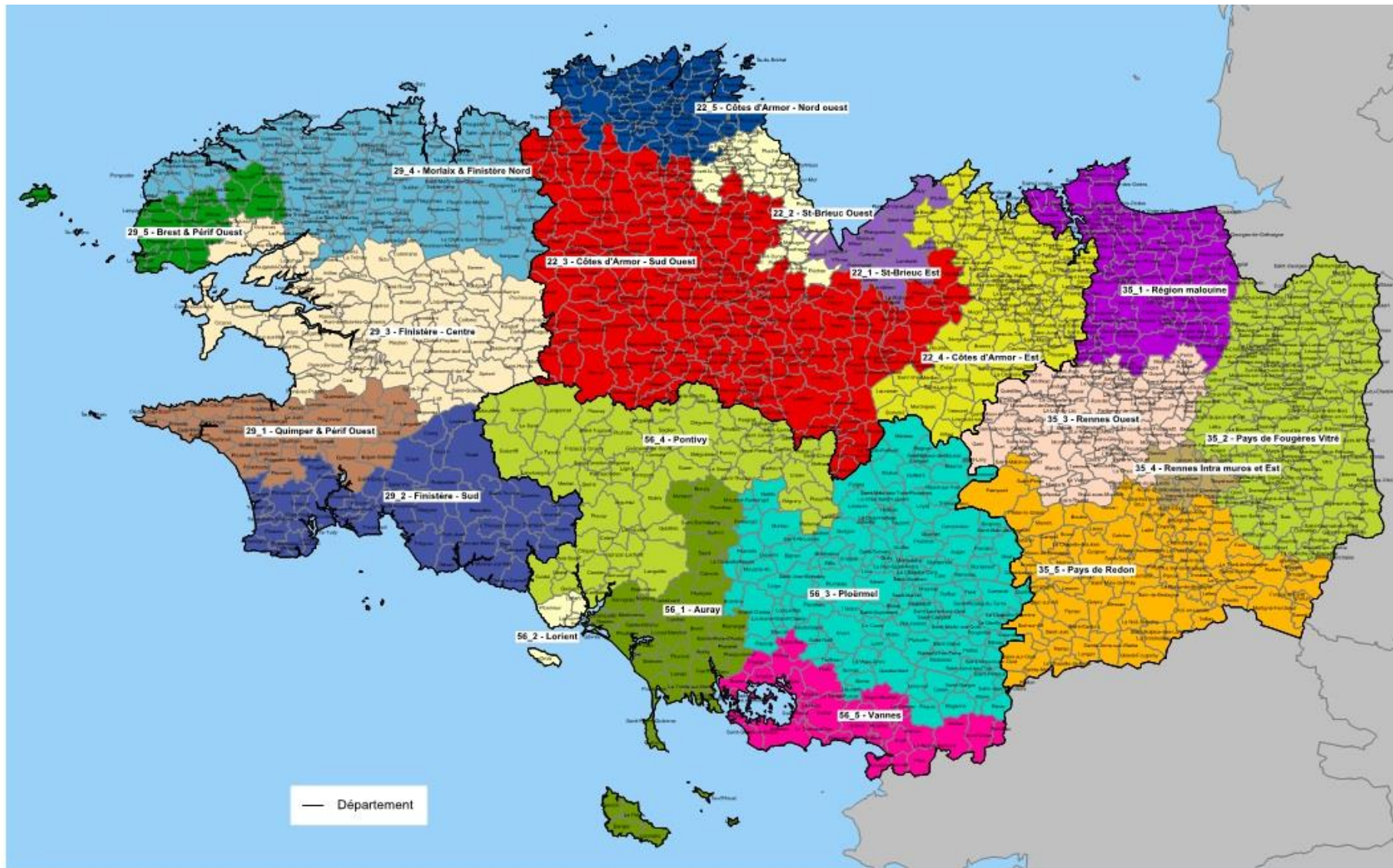


Source : ARS Bretagne  
Réalisation ARS Bretagne, Août 2017  
Carte réalisée avec Cartes & Données - © Artique

0 30 60 km



## Secteurs de permanence des soins dentaires

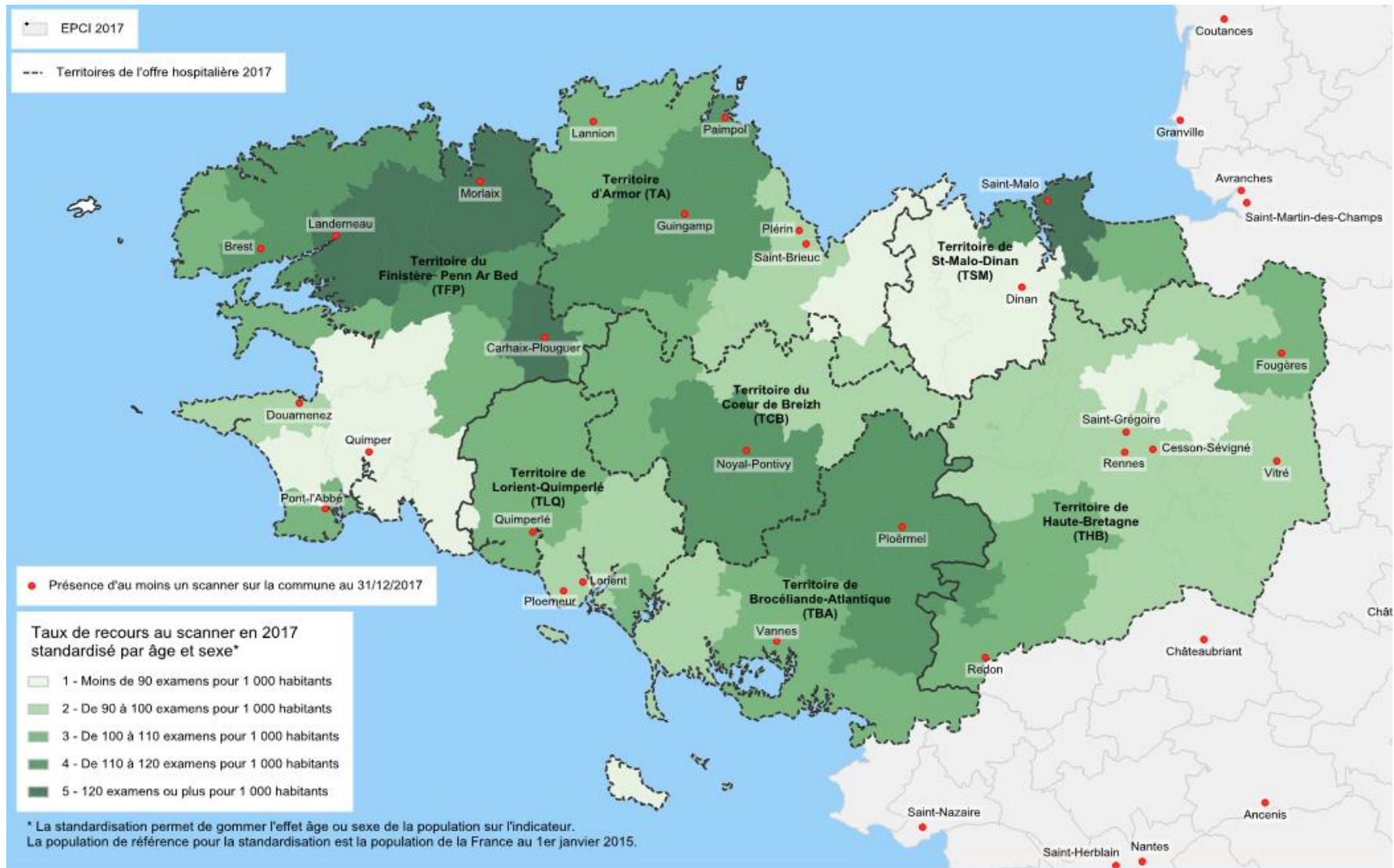


Source : arrêté Mai 2015  
Réalisation ARS Bretagne, Mai 2015  
Carte réalisée avec Cartes & Données - © Artique

0 30 60 km

# Imagerie

## Recours de la population au scanner par EPCI



Sources : Système national des données de santé (SNDS), Insee - Recensement de la population  
 Réalisation ARS Bretagne, Novembre 2018  
 Carte réalisée avec Cartes & Données - © Articque

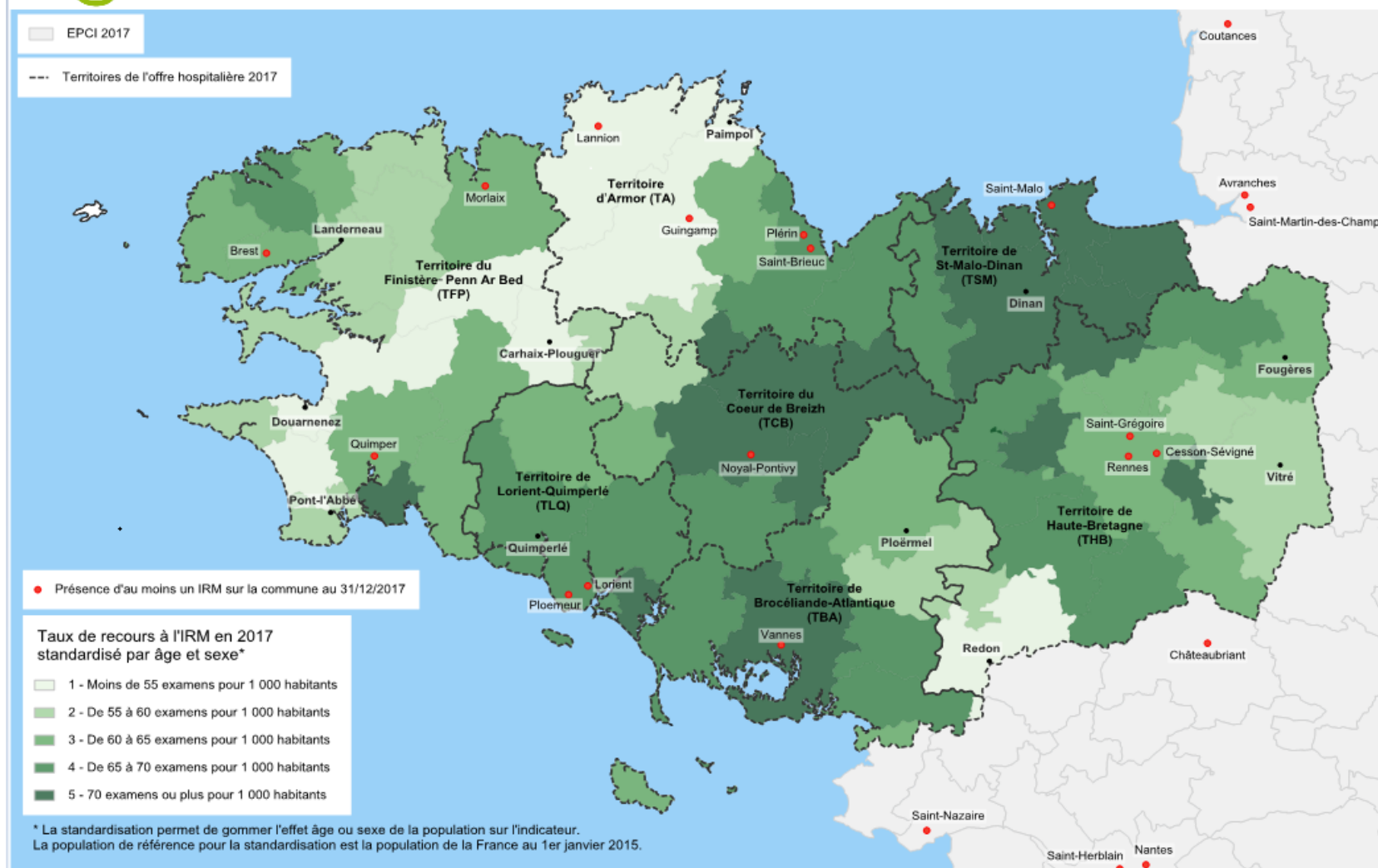
0 33 65 km



## Taux de recours standardisé en examens IRM



### Recours de la population à l'IRM par EPCI en Bretagne en 2017

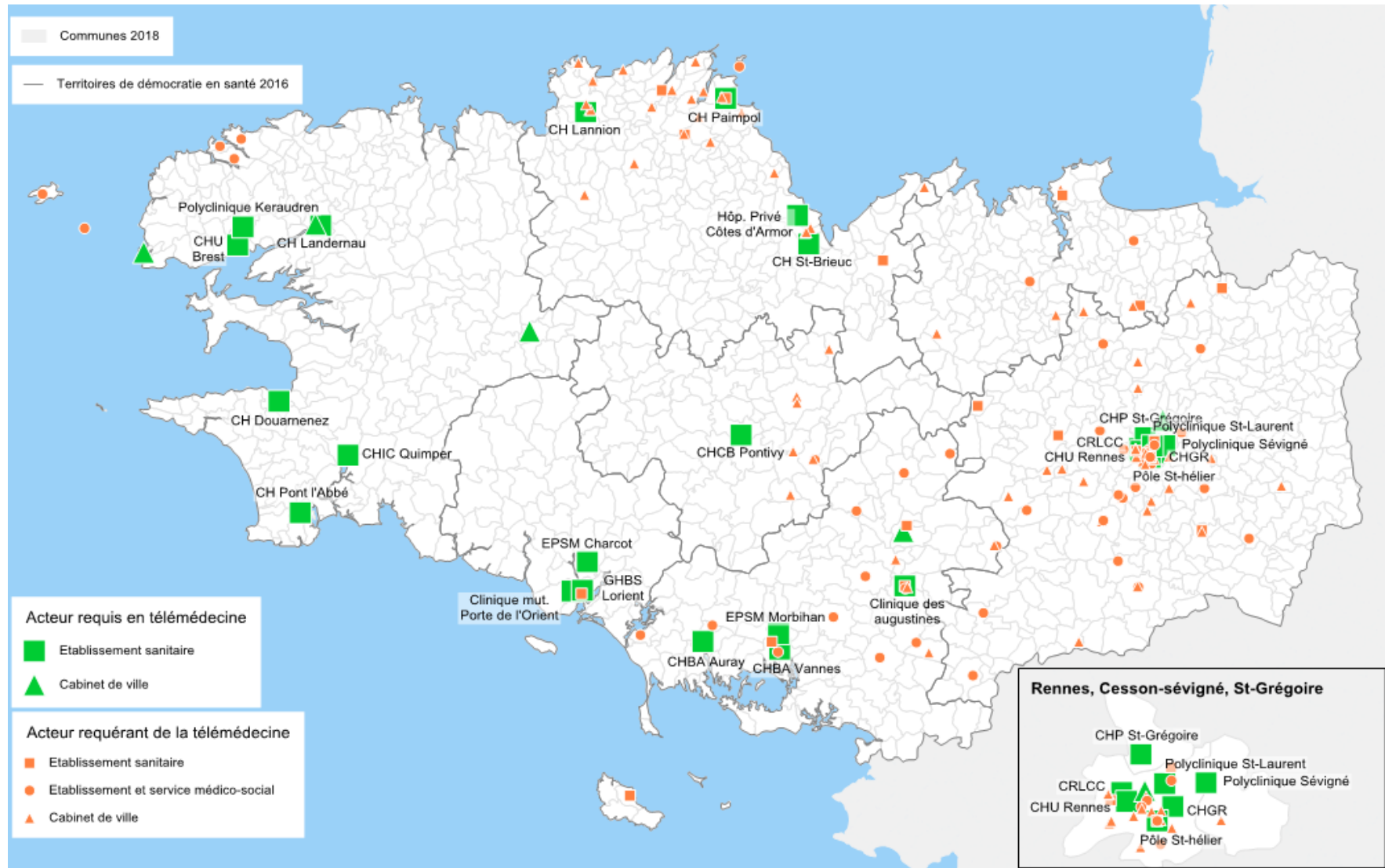


Sources : Système national des données de santé (SNDS), Insee - Recensement de la population  
 Réalisation ARS Bretagne, Novembre 2018  
 Carte réalisée avec Cartes & Données - © Artique


0 33 65 km

# Télémédecine

# Télémédecine



Source : ARS Bretagne, Département innovation en santé  
 Réalisation ARS Bretagne, Avril 2019  
 Carte réalisée avec Cartes & Données - © Articque

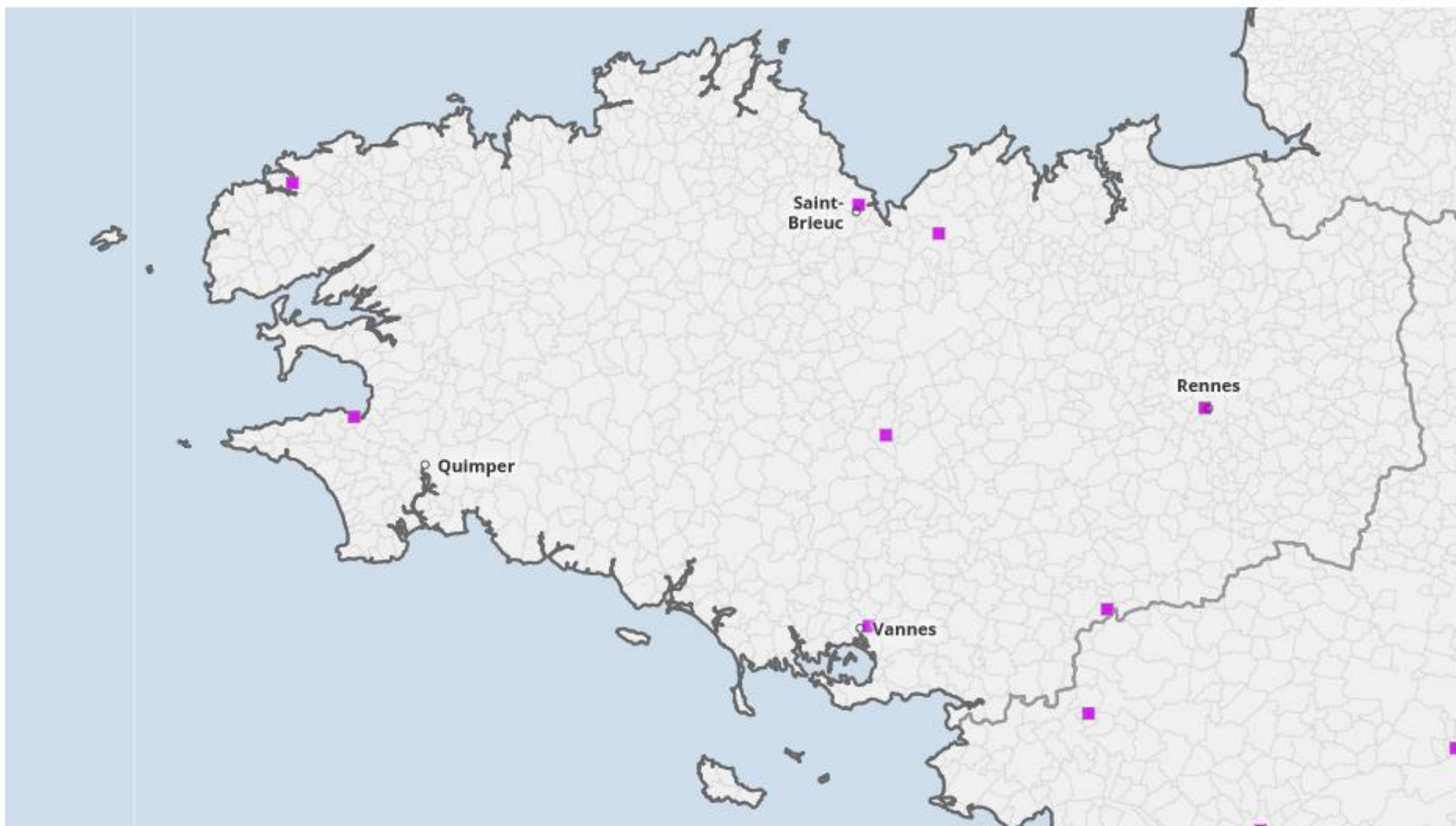




# **Prises en charge médico-sociales**

## Plateformes d'accompagnement et de répit

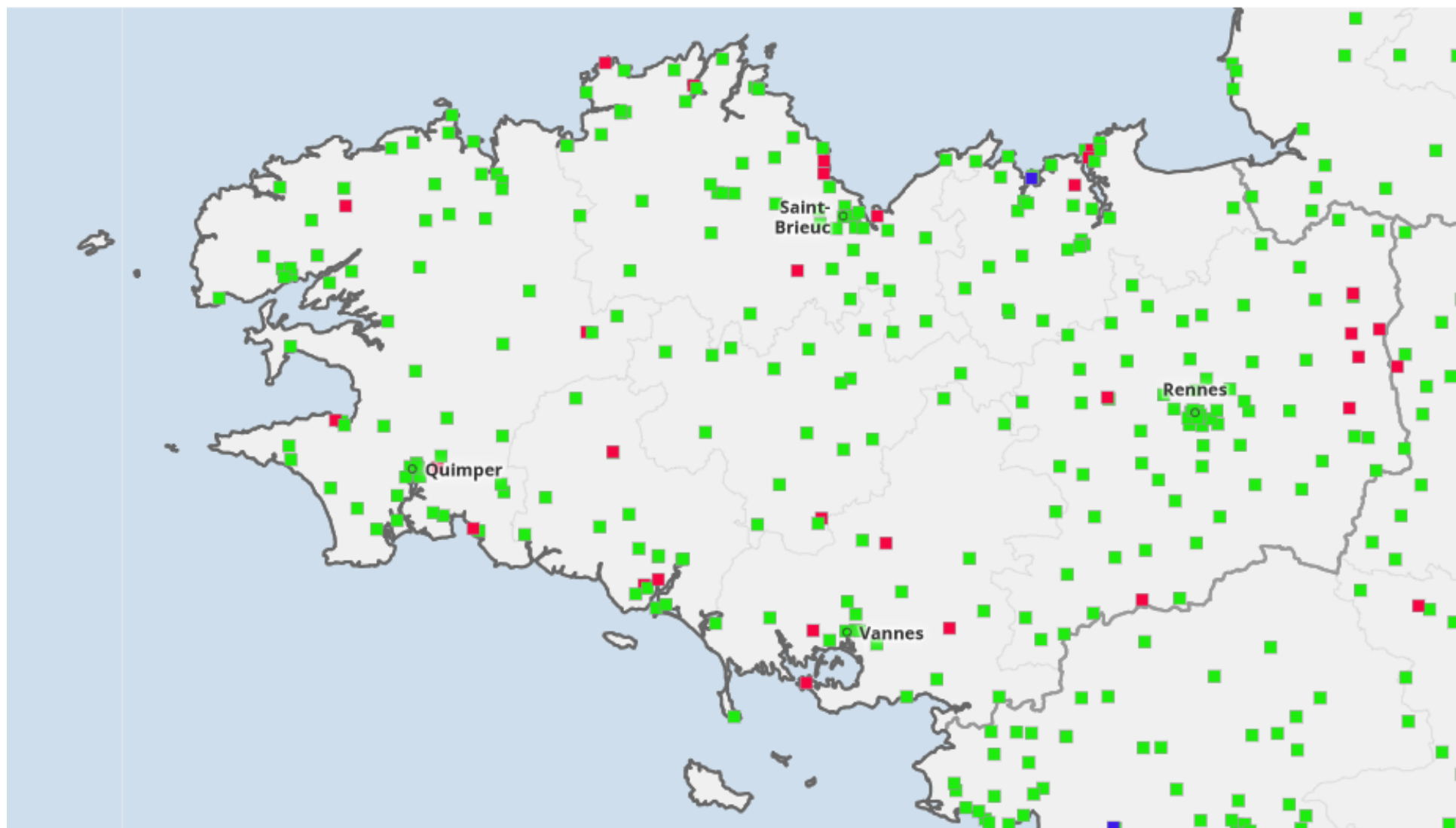
Plateformes d'accompagnement et de répit : localisation des structures, 14-01-2020 - Source : Drees, Finess (data.gouv.fr)



■ Plateformes d'accompagnement et de répit (181)

## Hébergement temporaire : localisation des structures tous types de public

Hébergement temporaire : localisation des structures tous types de public, 14-01-2020 - Source : Drees, Finess (data.gouv.fr)



© Altesanté - Insee 2019

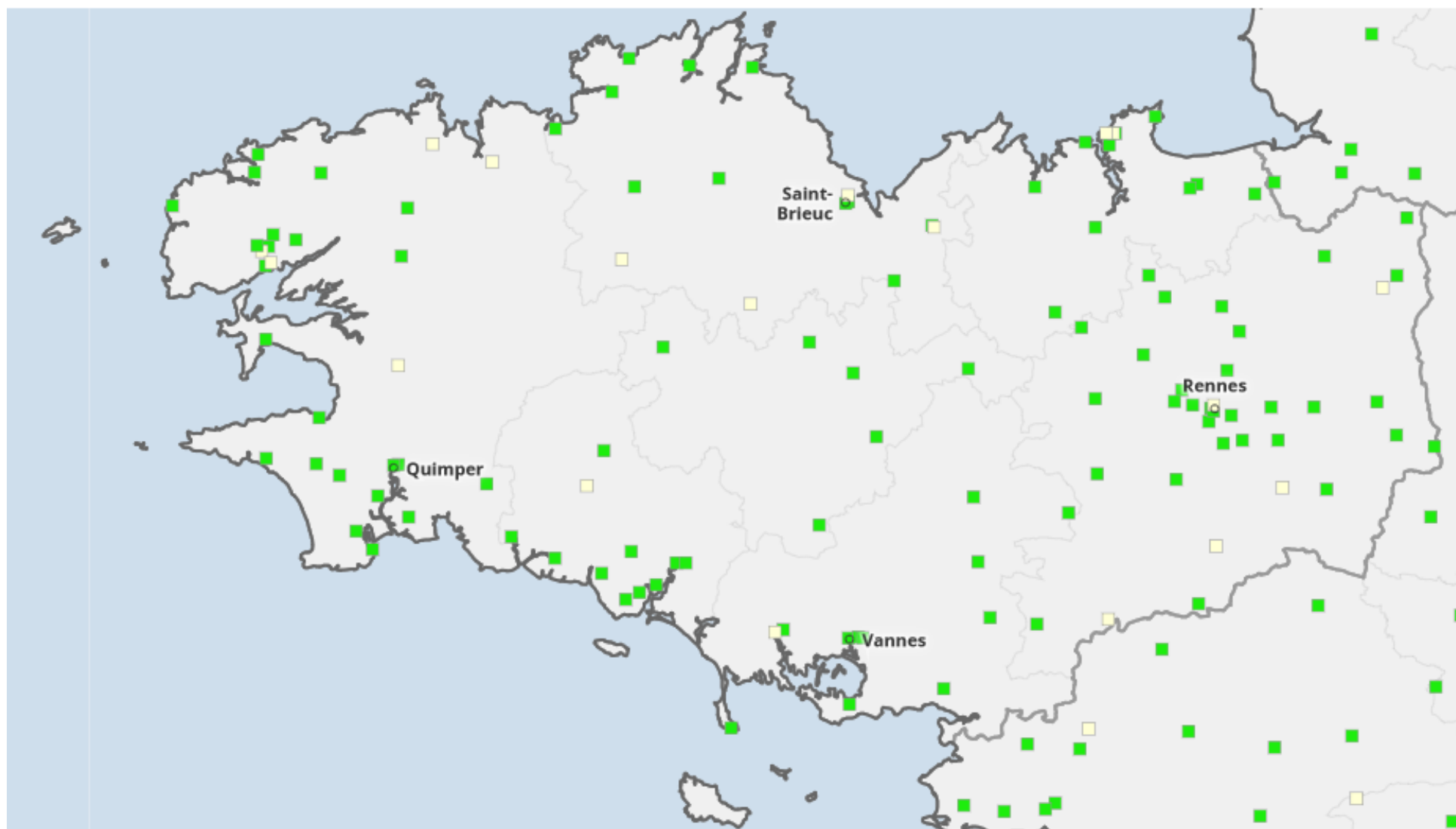
■ EHPA (66)

■ EHPAD (3 180) ■ Résidences autonomie (208)



## Accueil de jour : localisation des structures tous types de public

Accueil de jour : localisation des structures tous types de public, 14-01-2020 - Source : Drees, Finess (data.gouv.fr)



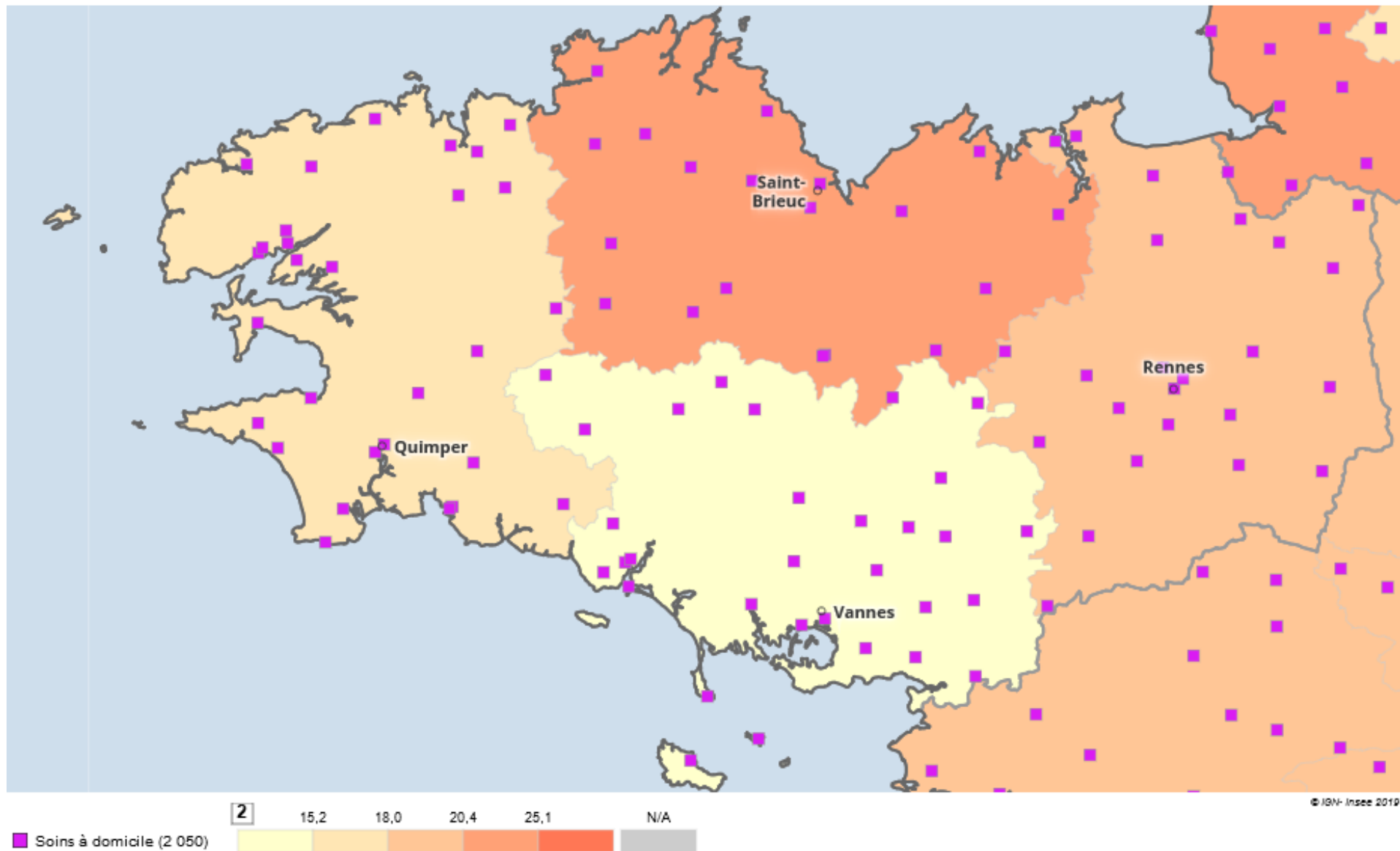
© Atlesanté - Insee 2019

- EHPA (13)
- EHPAD (1 528)
- Résidences autonomie (8)
- centres de jour PA (280)

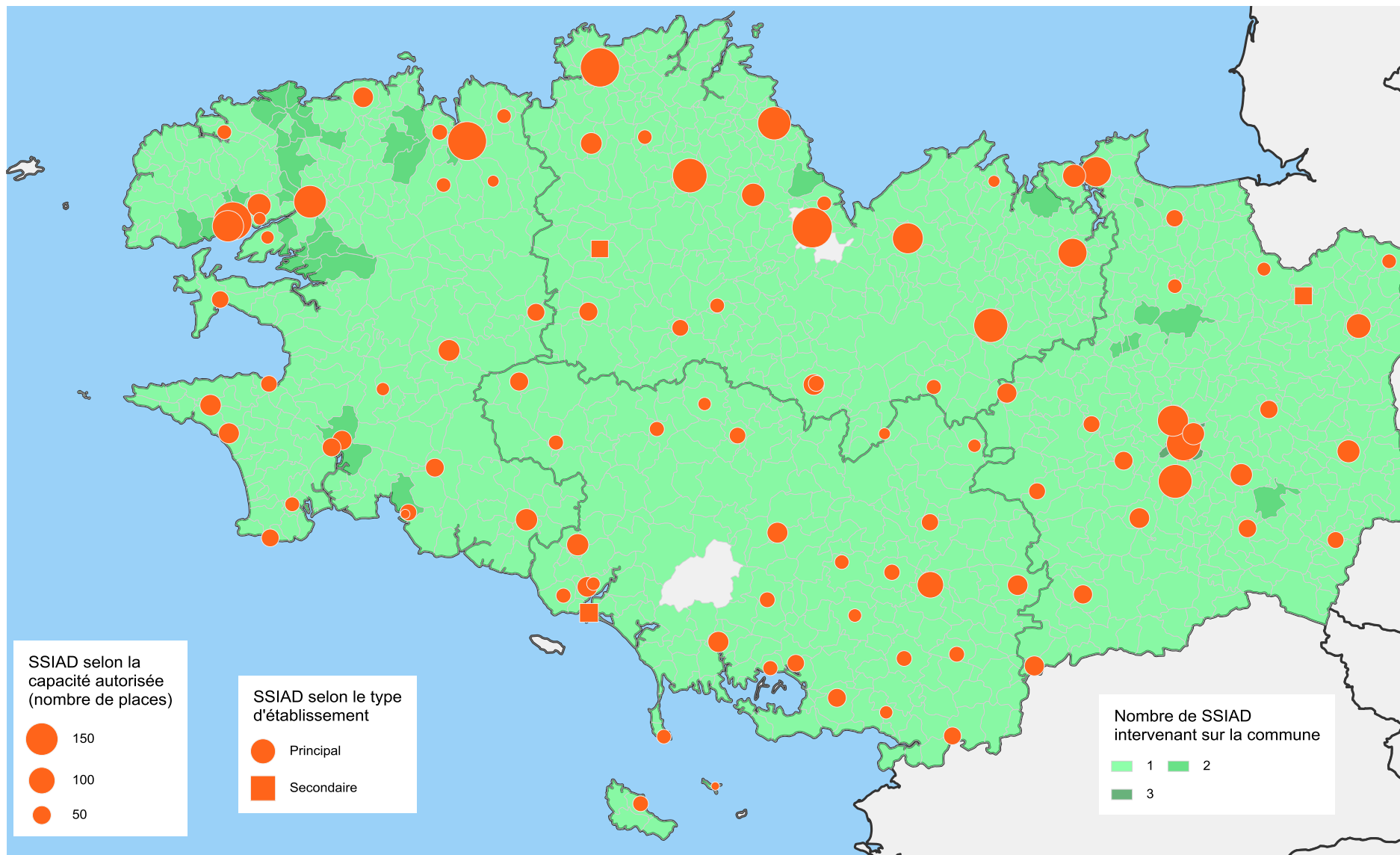
## Services de soins à domicile et taux d'équipement

1 SSIAD / SPASAD PA : localisation des structures, 14-01-2020 - Source : Drees, Finess (data.gouv.fr)

2 SSIAD / SPASAD PA : taux d'équipement, 14-01-2020 (pour 1000 h de 75 ans ou plus) - Source : Drees, Finess (data.gouv.fr) - Insee RP



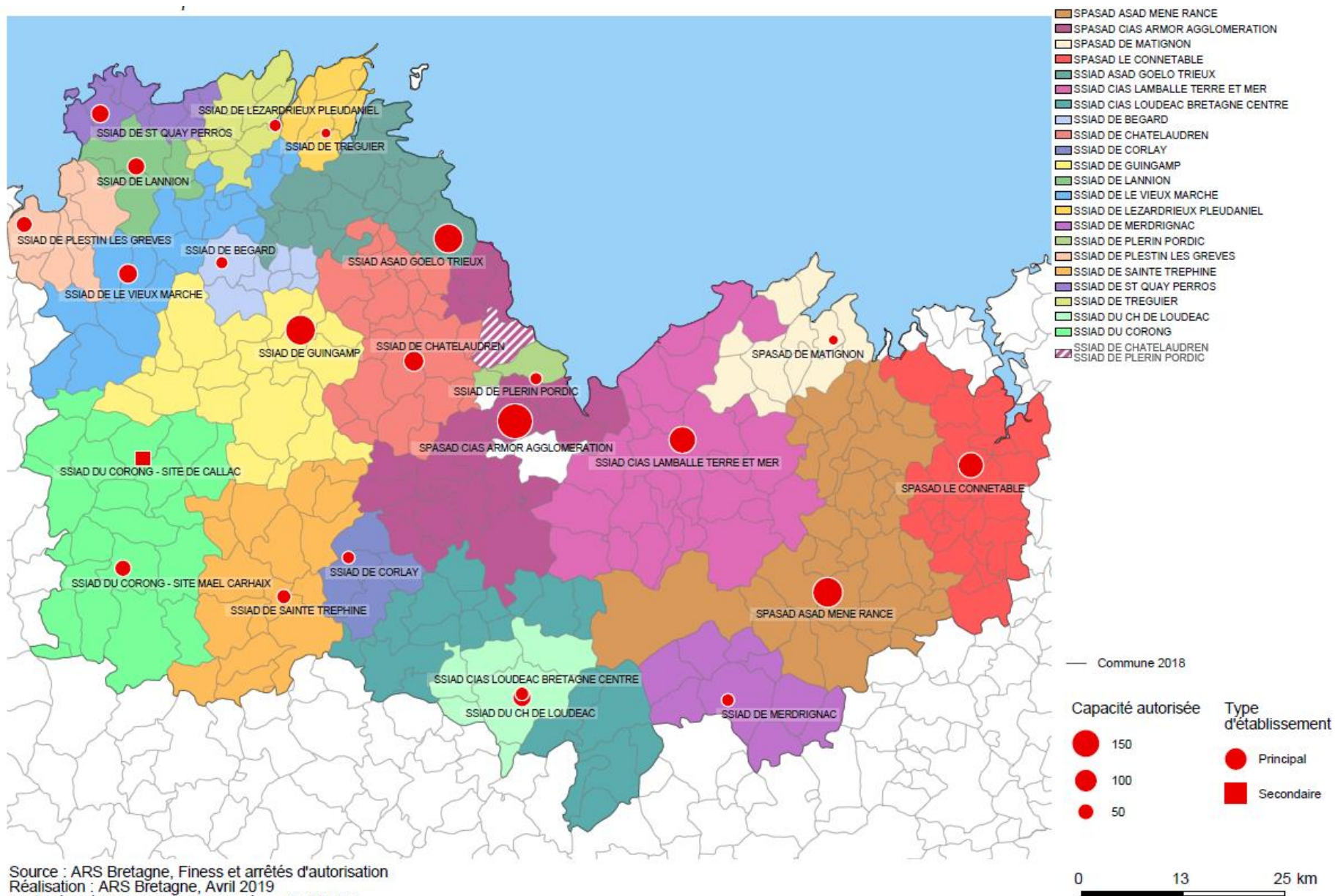
## Couverture régionale des SSIAD pour personnes âgées



Source : ARS Bretagne, Finess (situation au 30/06/2020), Arrêtés d'autorisation  
Réalisation ARS Bretagne, Juillet 2020  
Carte réalisée avec Cartes & Données - © Artique

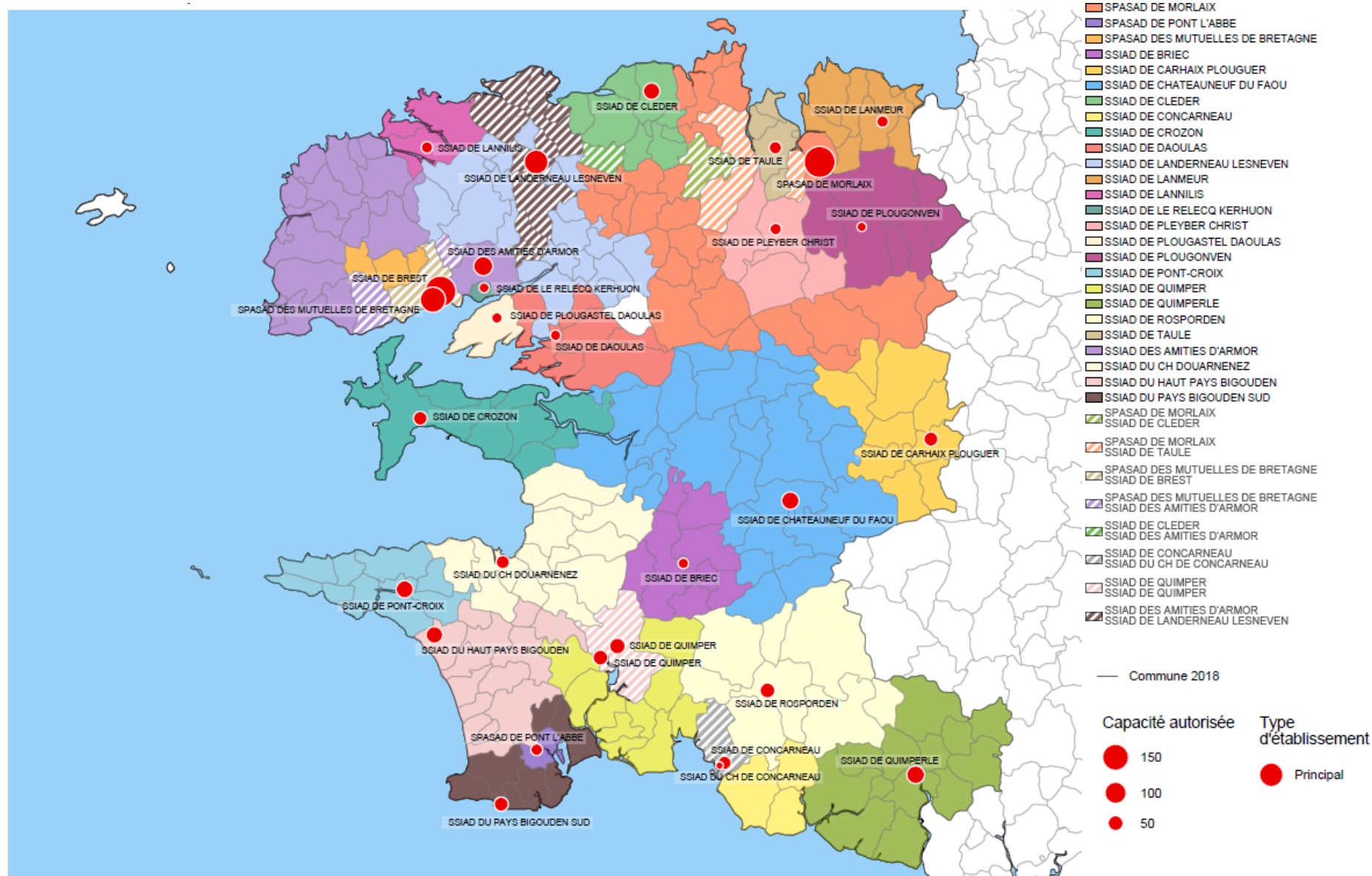
0 30 60 km

## Couverture départementale des Côtes d'Armor des SSIAD pour personnes âgées



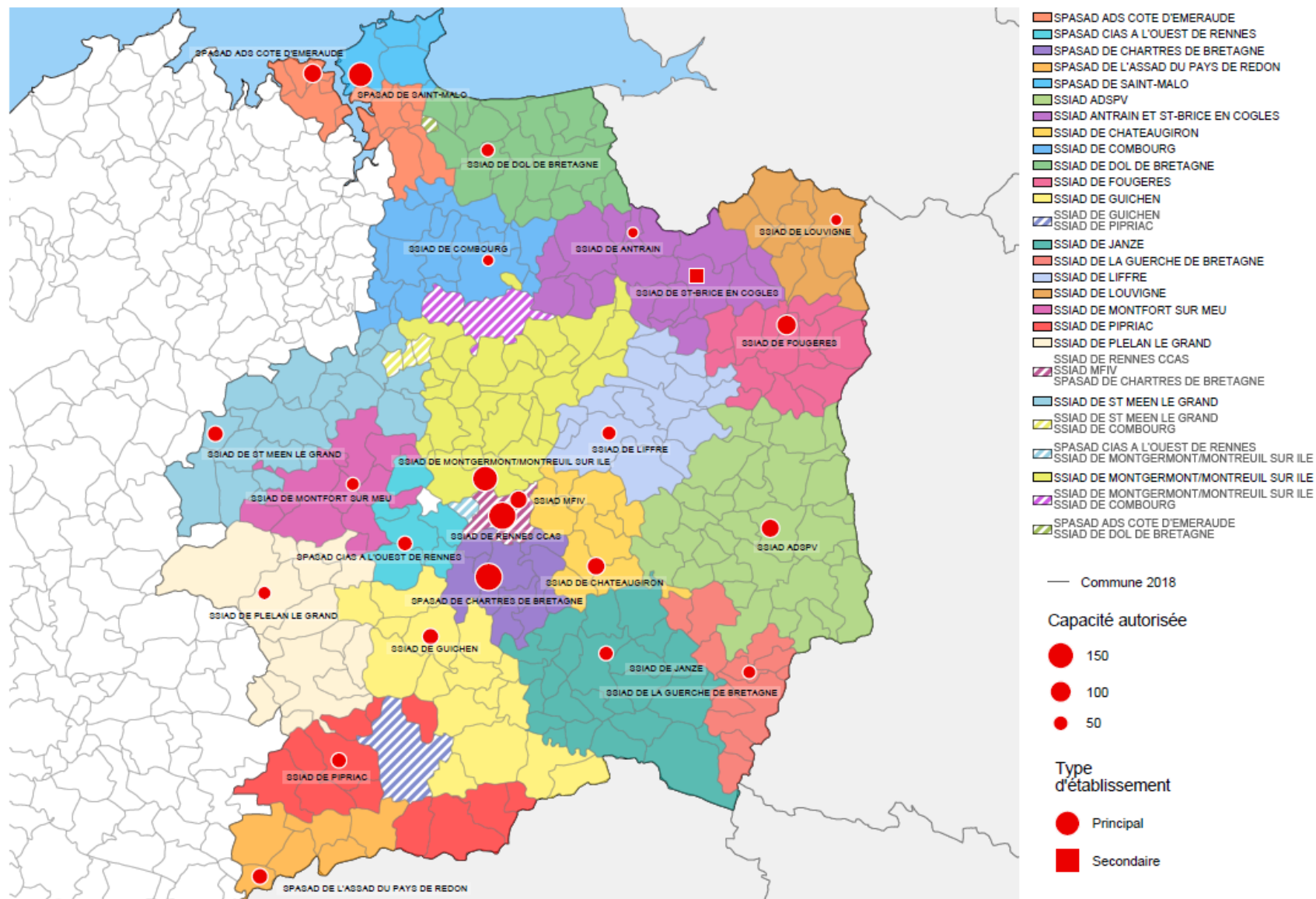


## Couverture départementale du Finistère des SSIAD pour personnes âgées

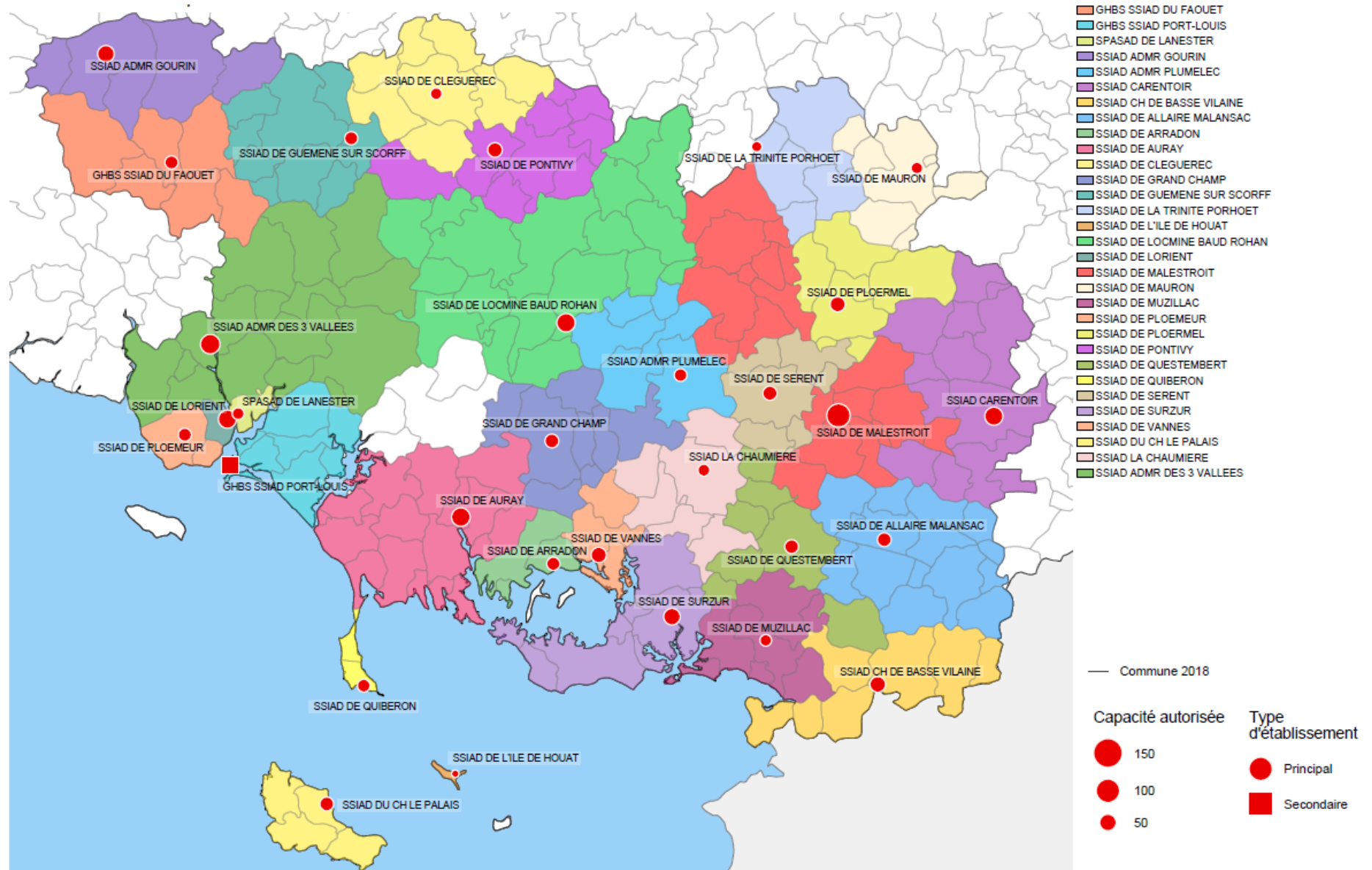


Source : ARS Bretagne, Finess (situation au 08/11/2018) et arrêtés d'autorisation  
 Réalisation : ARS Bretagne, Avril 2019  
 Carte réalisée avec Cartes & Données - © Articaue

## Couverture départementale d'Ille et Vilaine des SSIAD pour personnes âgées



# Couverture départementale du Morbihan des SSIAD pour personnes âgées

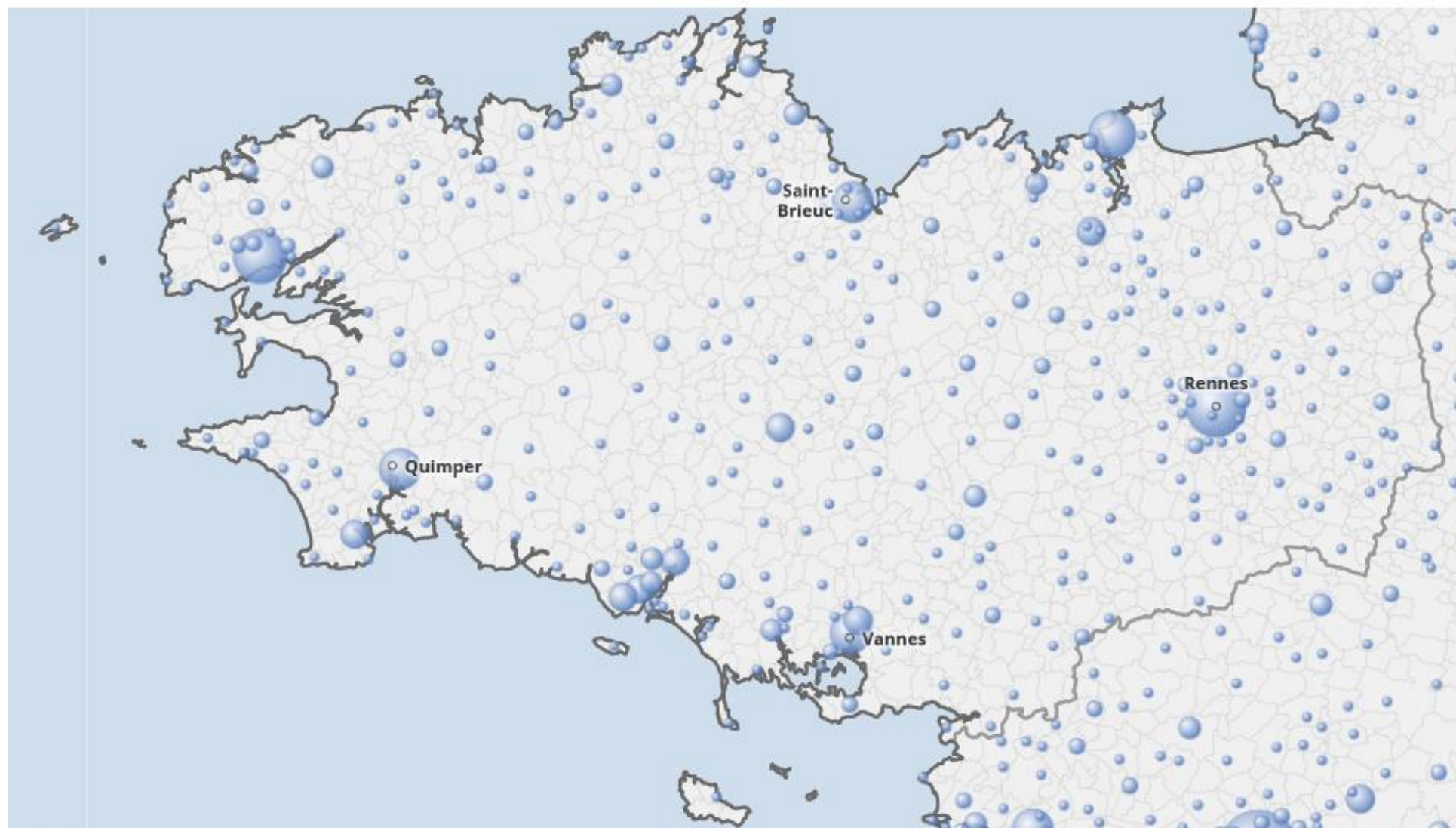


Source : ARS Bretagne, Finess et arrêtés d'autorisation  
 Réalisation : ARS Bretagne, Avril 2019  
 Carte réalisée avec Carfes & Données - © Articque



## Établissements d'hébergement pour personnes âgées (EHPA, EHPAD)

EHPA / EHPAD : nombre de structures - Total, 14-01-2020 - Source : Drees, Finess (data.gouv.fr)



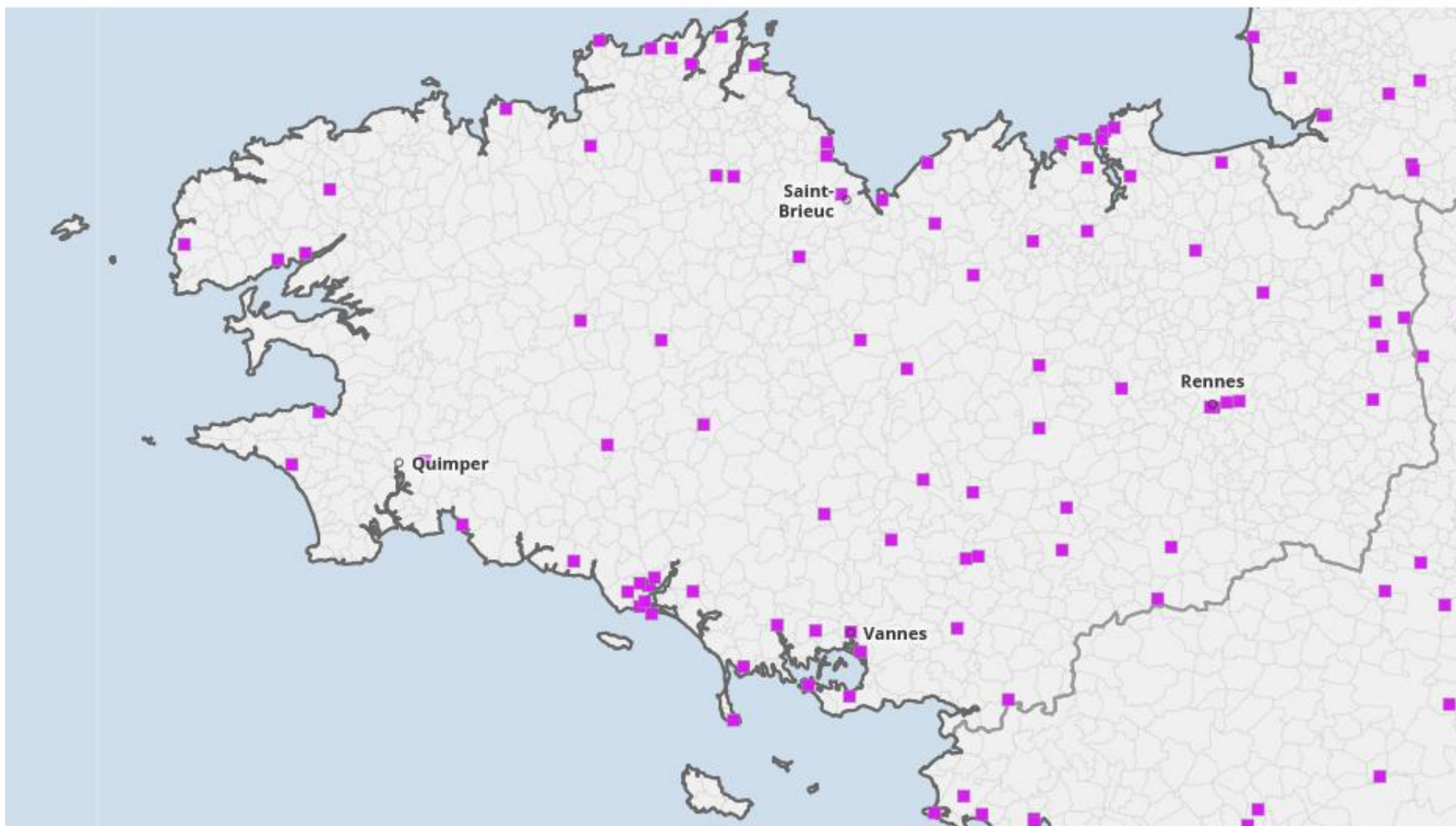
© IGN - Insee 2019





## Résidences autonomie

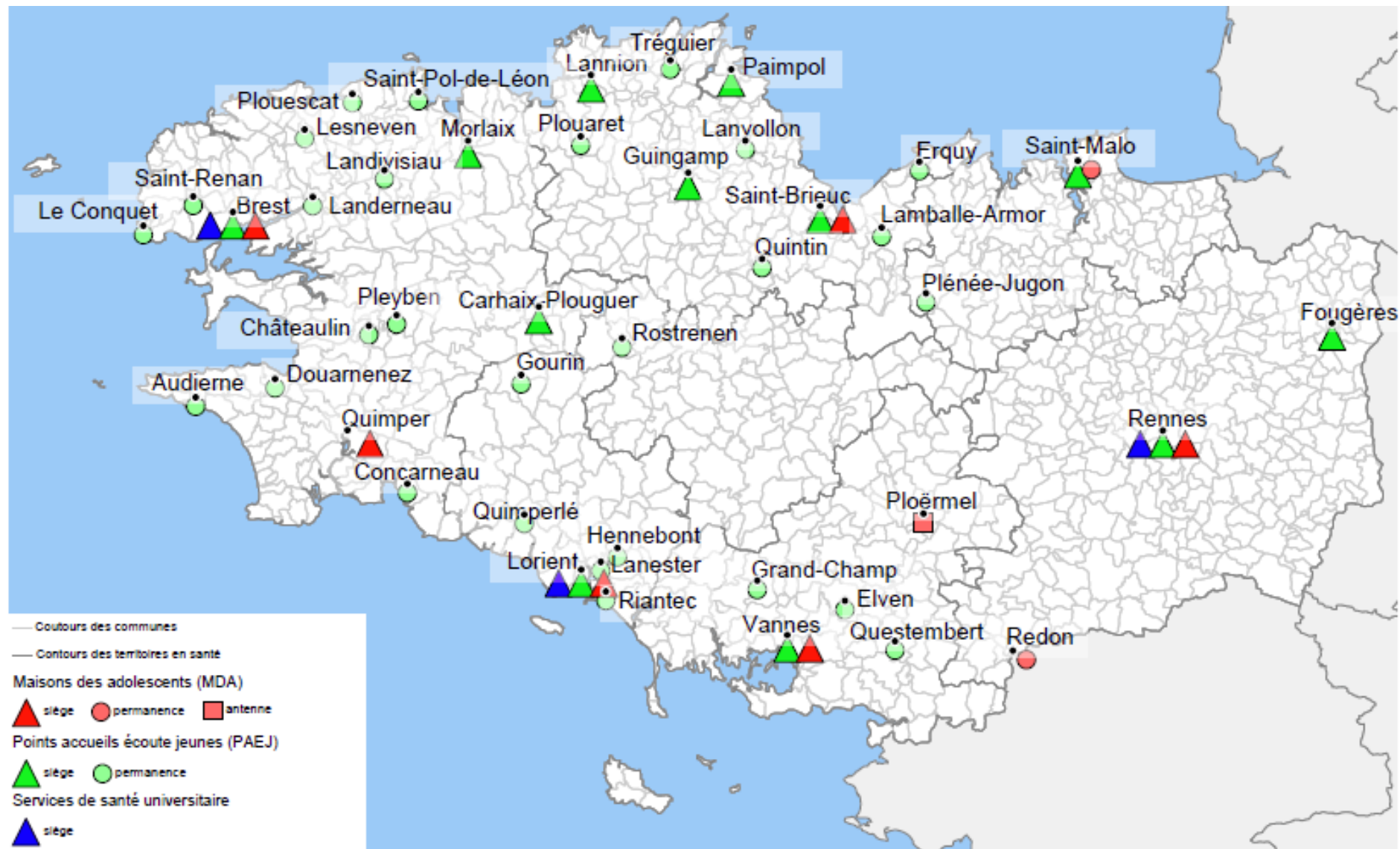
Résidences autonomie : localisation des structures, 14-01-2020 - Source : Drees, Finess (data.gouv.fr)



© IGN - Insee 2019

■ Résidence autonomie (2 227)

## Dispositifs pour les jeunes

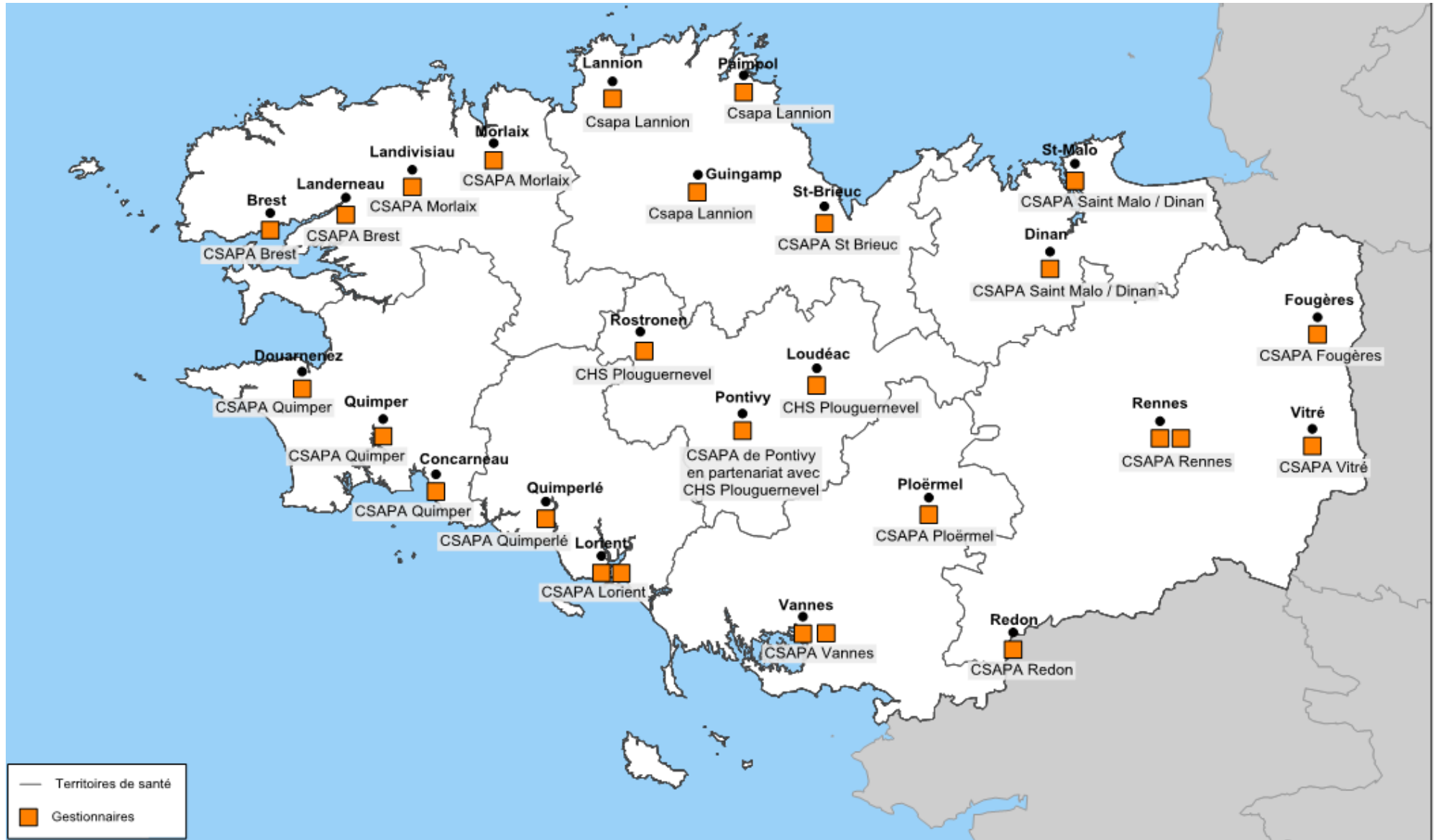


Source : ARS Bretagne au 01/07/2020  
 Réalisation ARS Bretagne, août 2020  
 Carte réalisée avec Cartes & Données - © Artique

Note : l'association Parentel intervient sur l'ensemble du département du Finistère en mettant en place une permanence téléphonique d'écoute psychologique ainsi que des actions en direction des jeunes et des parents sur tout le département.

0 30 60 km

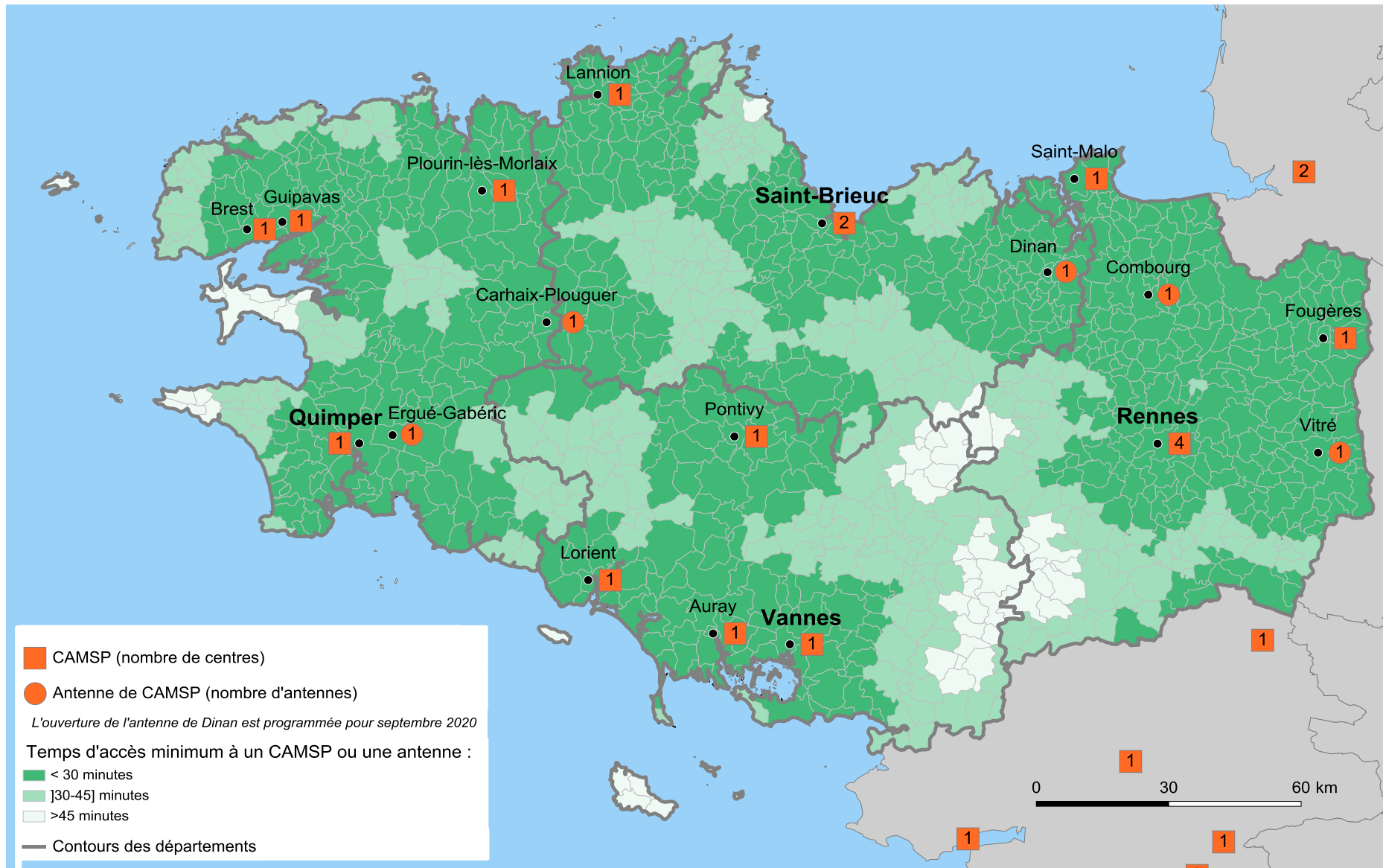
## Consultations Jeunes Consommateurs (CJC)



Source : ARS Bretagne - Février 2016  
Réalisation ARS Bretagne, Août 2016

0 33 65 km

## Centres d'Action Médico-Sociale Précoce (CAMSP)



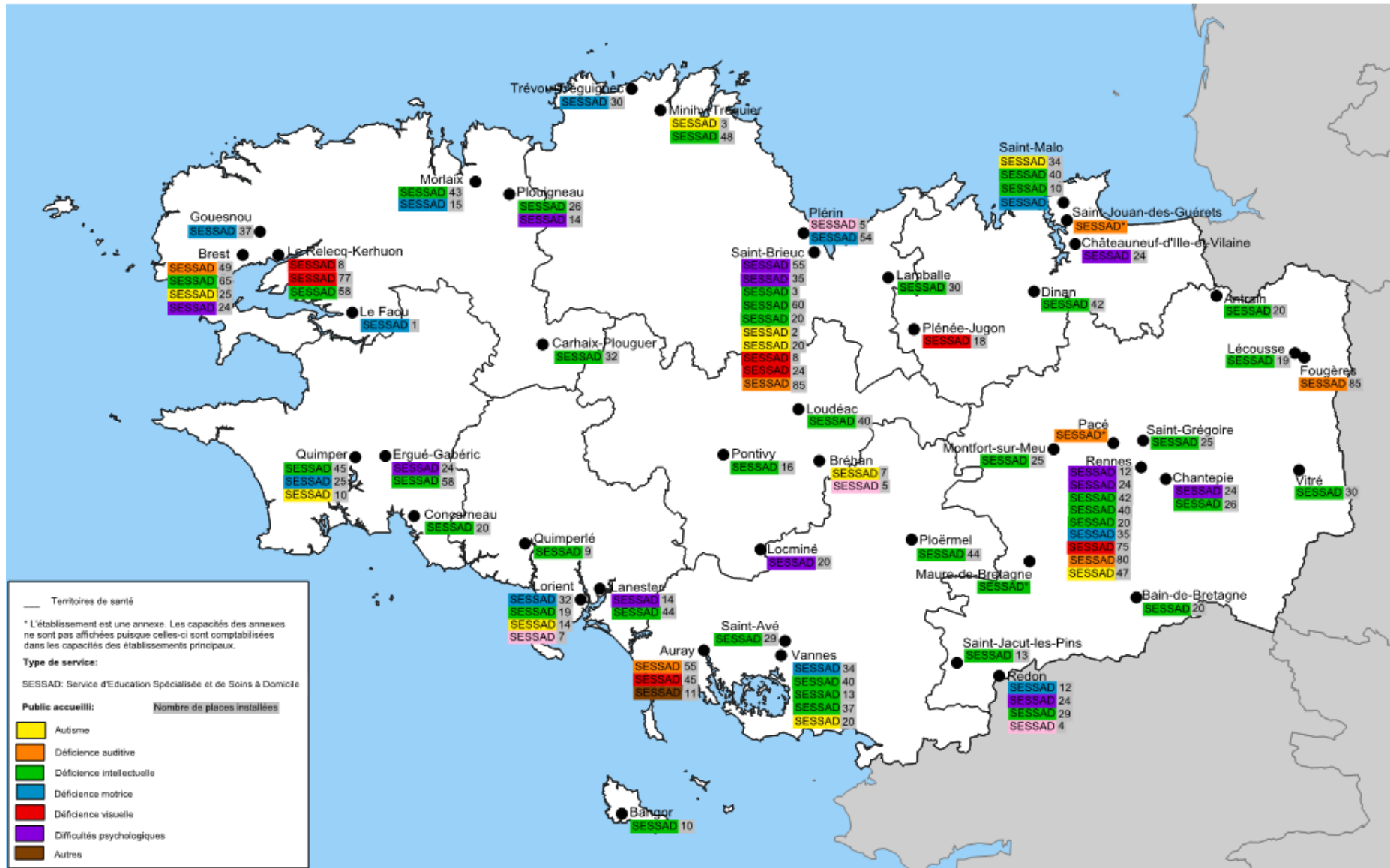
Source : FINESS, juin 2020 - distancier odomatix 2019 (temps d'accès moyen heures pleines / heures creuses)

Réalisation : ARS Bretagne, juin 2020

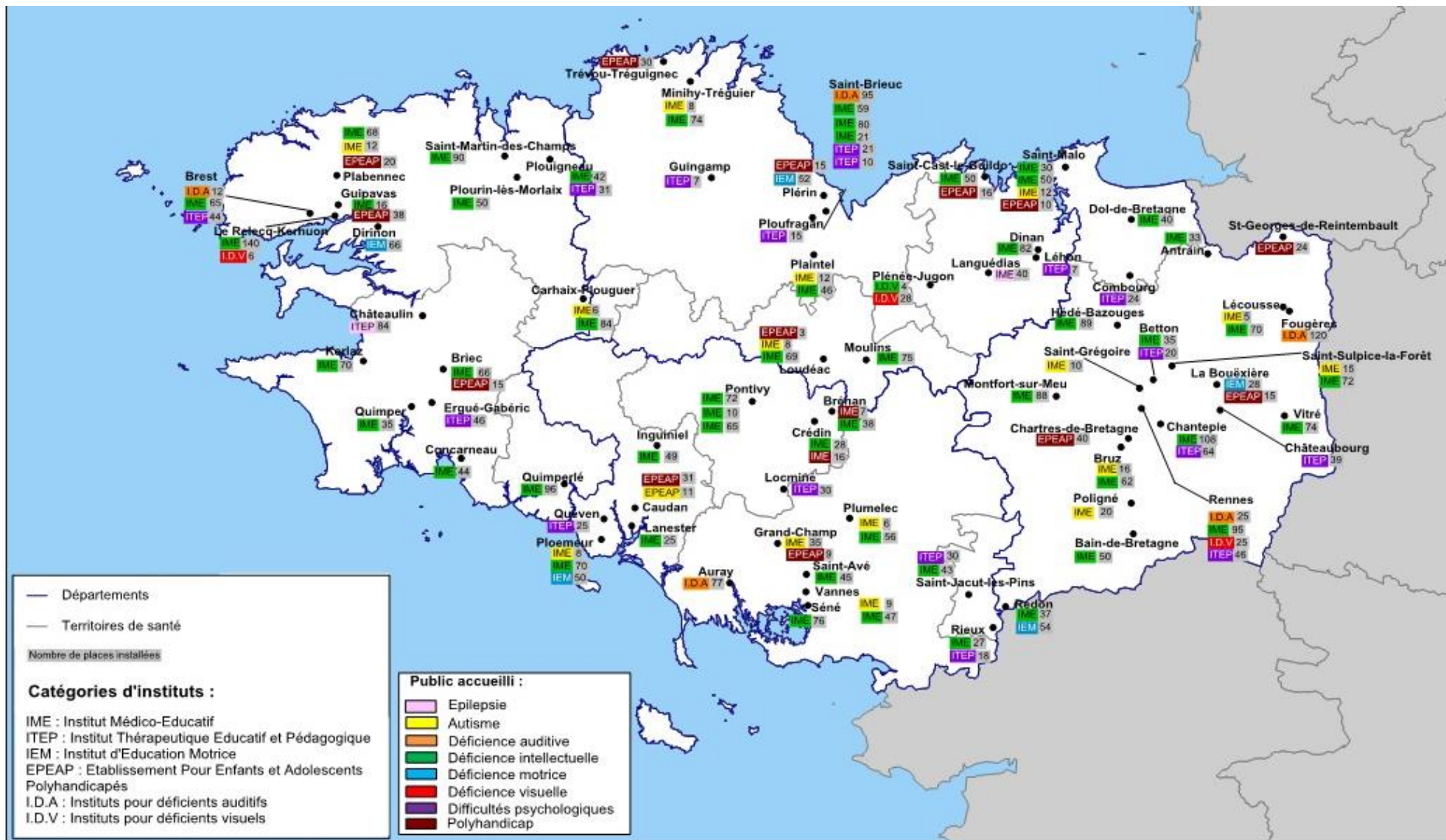
Carte réalisée avec Cartes & Données - © Artique



## Service d'Education Spéciale et de Soins à Domicile (SESSAD)



## Etablissements pour enfants handicapés (IME-ITEP-IEM)

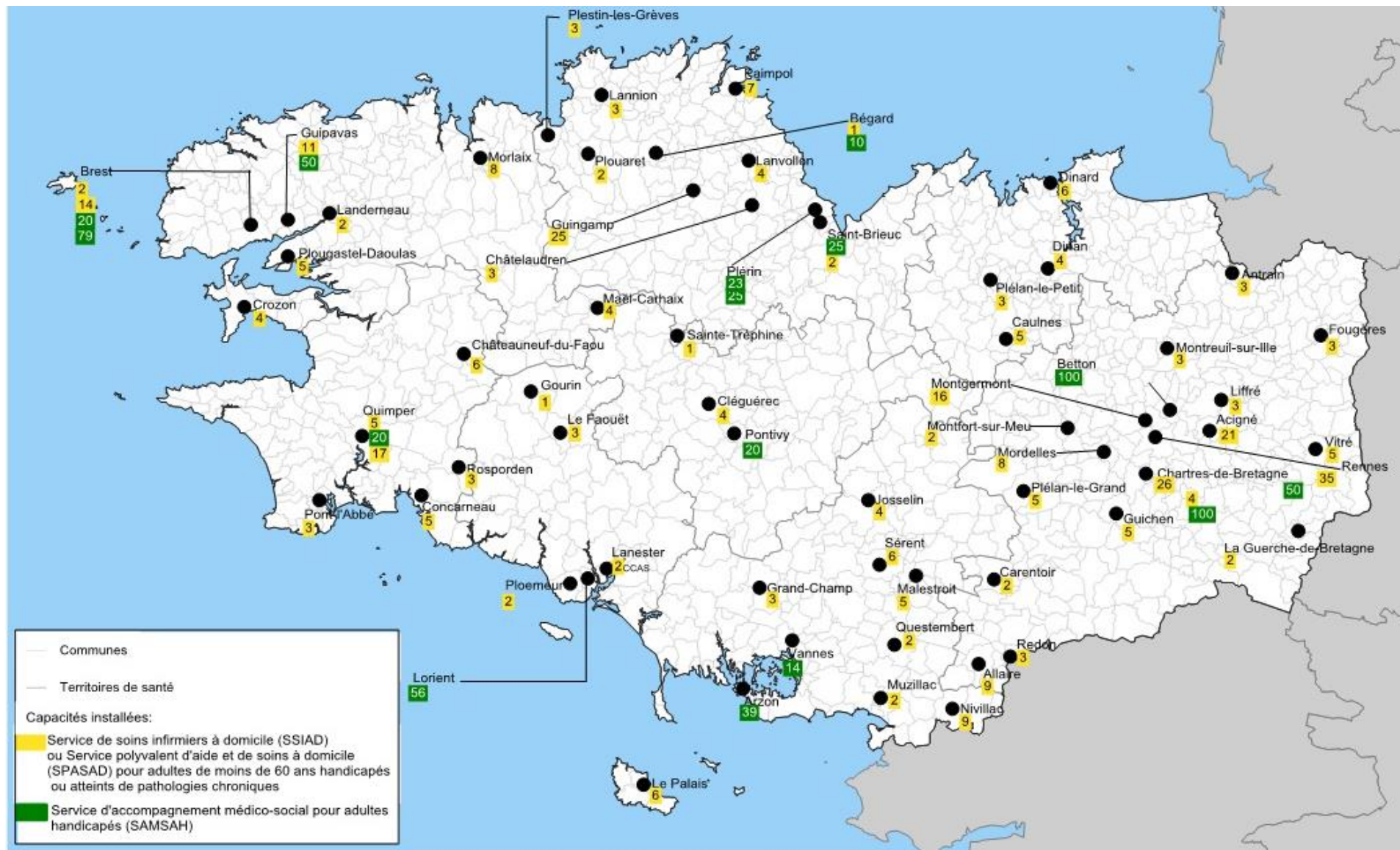


Source : FINSS au 01/01/2016  
 Réalisation ARS Bretagne, Février 2017  
 Carte réalisée avec Cartes & Données - © Artique

0 35 70 km



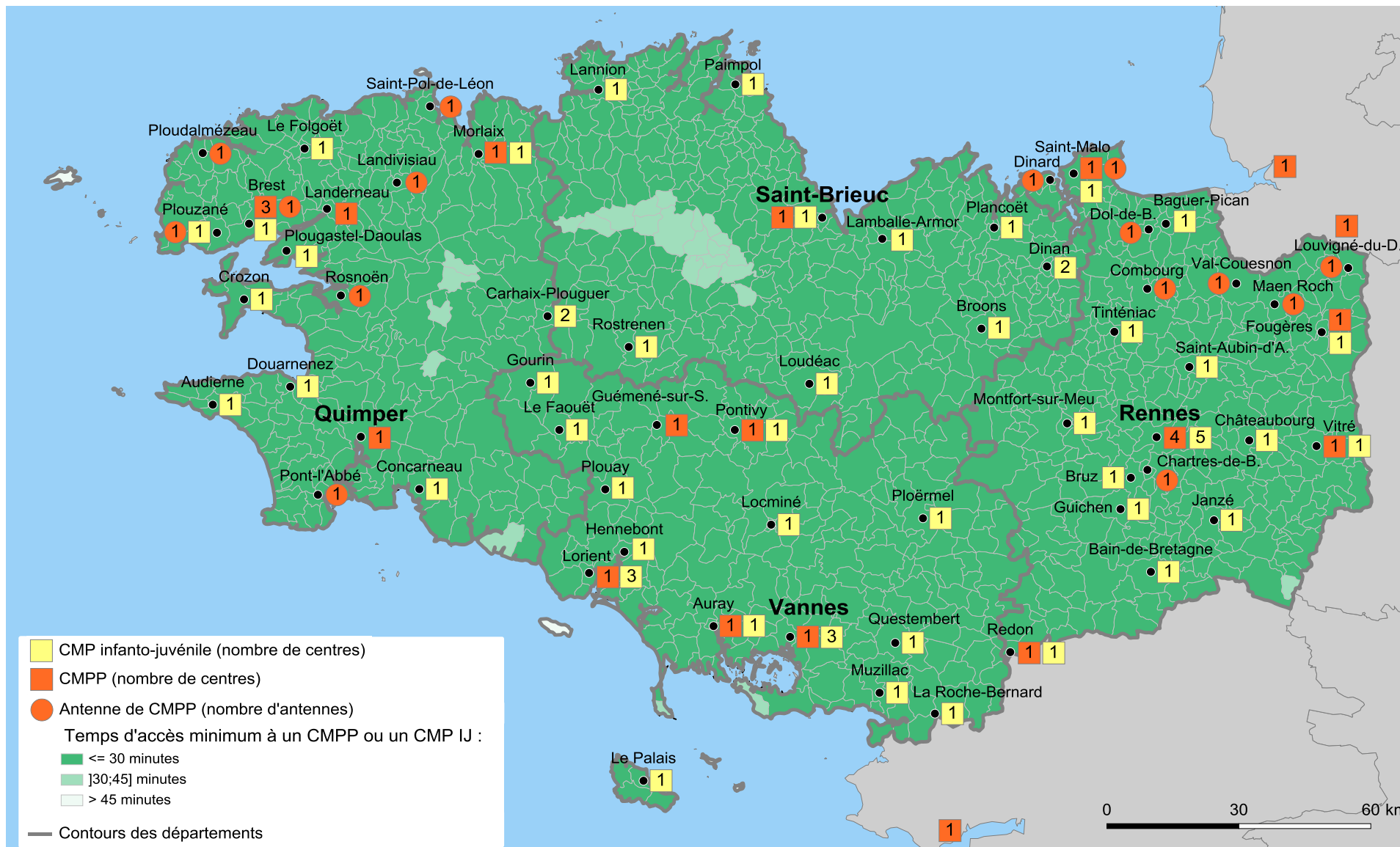
## Services de soins à domicile Adultes Handicapés



Source : ARS Bretagne, FINESS au 1er janvier 2016  
 Réalisation ARS Bretagne, Juillet 2016  
 Carte réalisée avec Cartes & Données - © Artique

0 30 60 km

## Centres médico-psychologiques (CMP) infanto-juvéniles et centres médico-psycho-pédagogiques (CMPP)



Source : FINESS pour les CMPP (sur arrêtés d'autorisation) / ARHGOS pour les CMP (sur demande d'immatriculation de leur part : défaut d'exhaustivité possible) - juin 2020

Distancier odomatrix 2019 (temps d'accès moyen heures pleines / heures creuses)

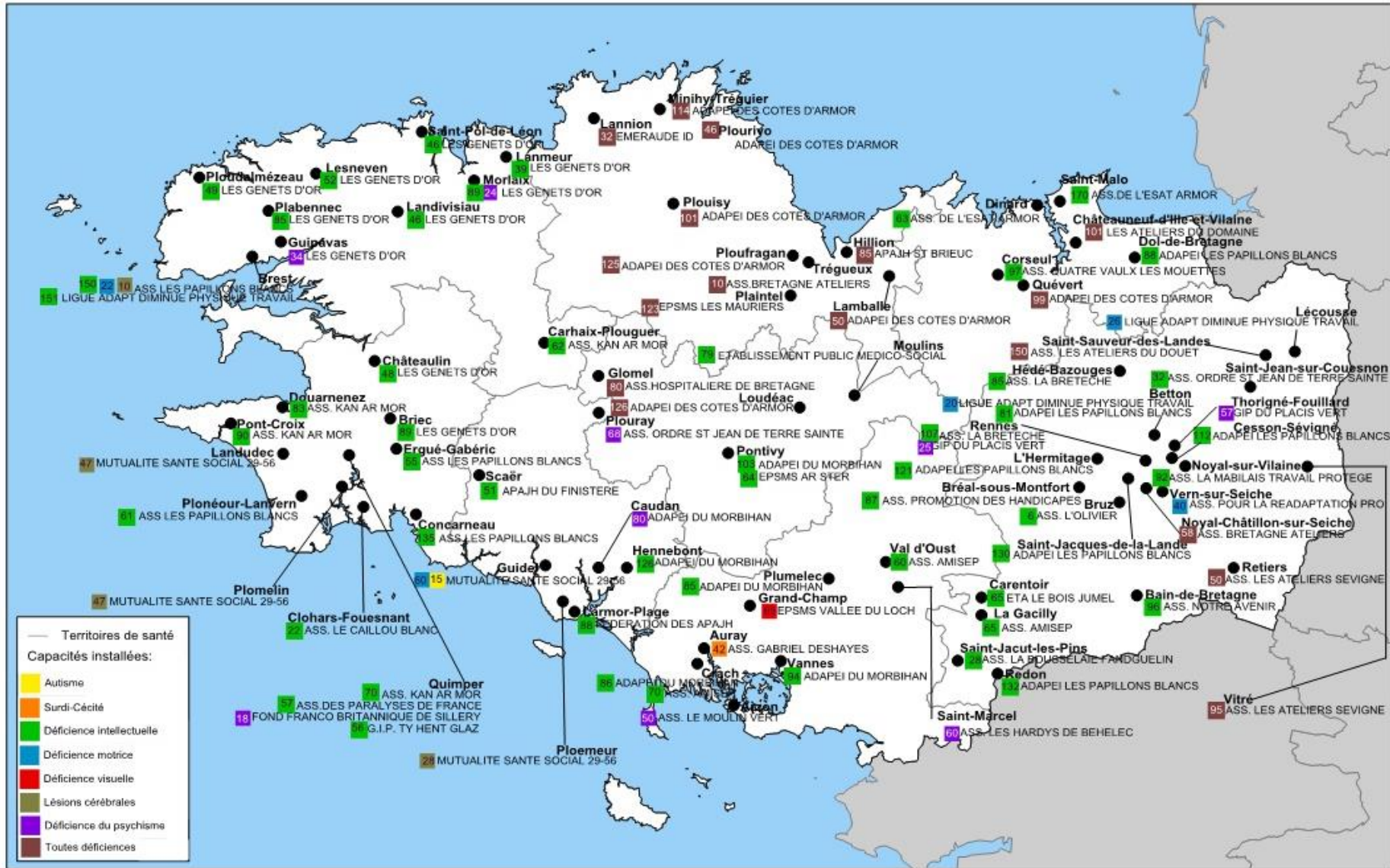
Réalisation : ARS Bretagne, juin 2020 Carte réalisée avec Cartes & Données - © Artique



## Foyers d'Accueil Médicalisé (FAM) - Maison d'Accueil Spécialisée (MAS)

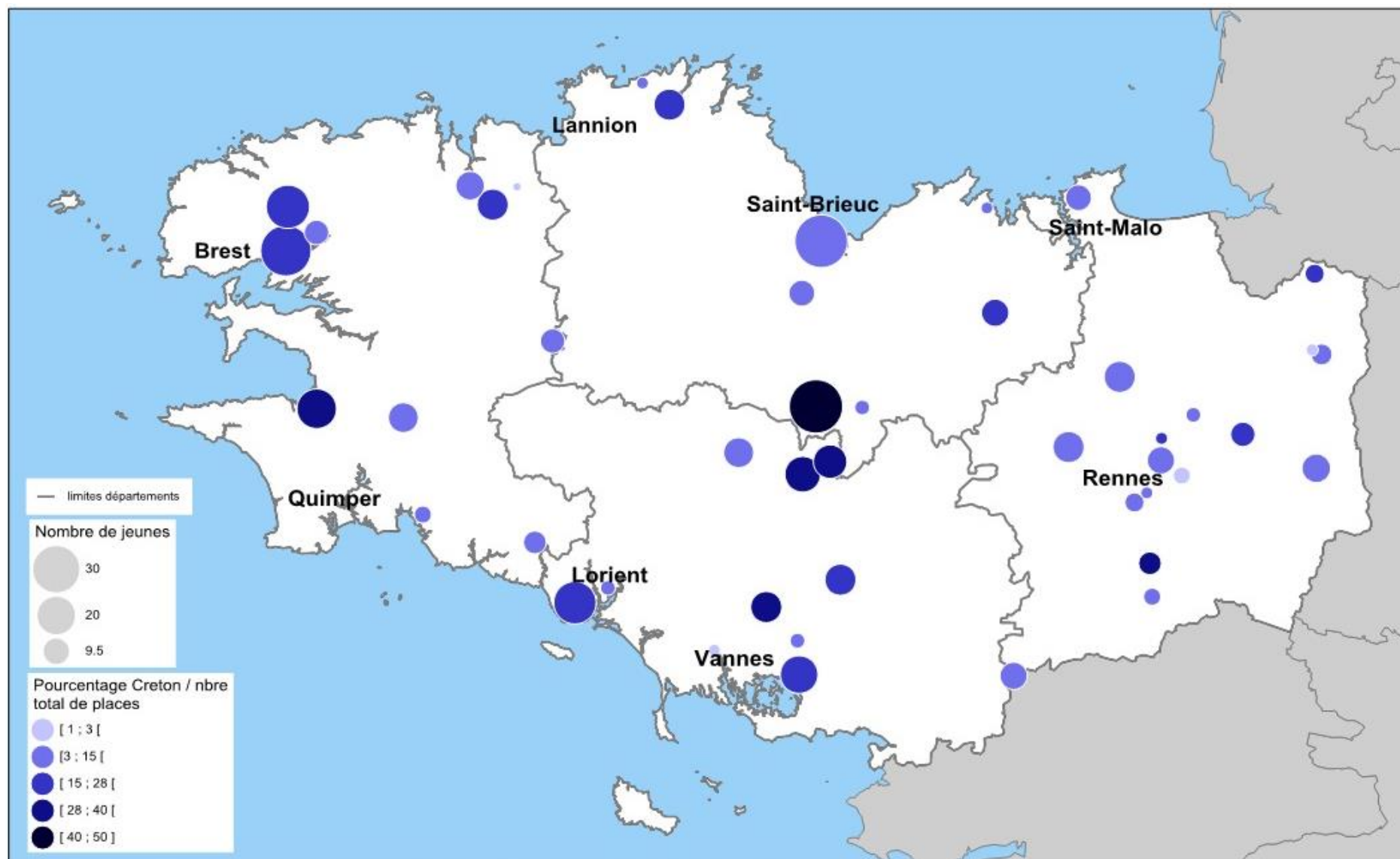


# Etablissements et Services d'Aide par le Travail (ESAT)



0 30 60 km

## Jeunes adultes handicapés accueillis en établissement pour enfants



Source : ARS Bretagne 2016 (Enquête jeunes adultes (20 ans et plus) en situation de handicap accueillis en établissements pour enfants)

Réalisation ARS Bretagne, Mai 2017

Carte réalisée avec Cartes & Données - © Artique

0 30 60 km

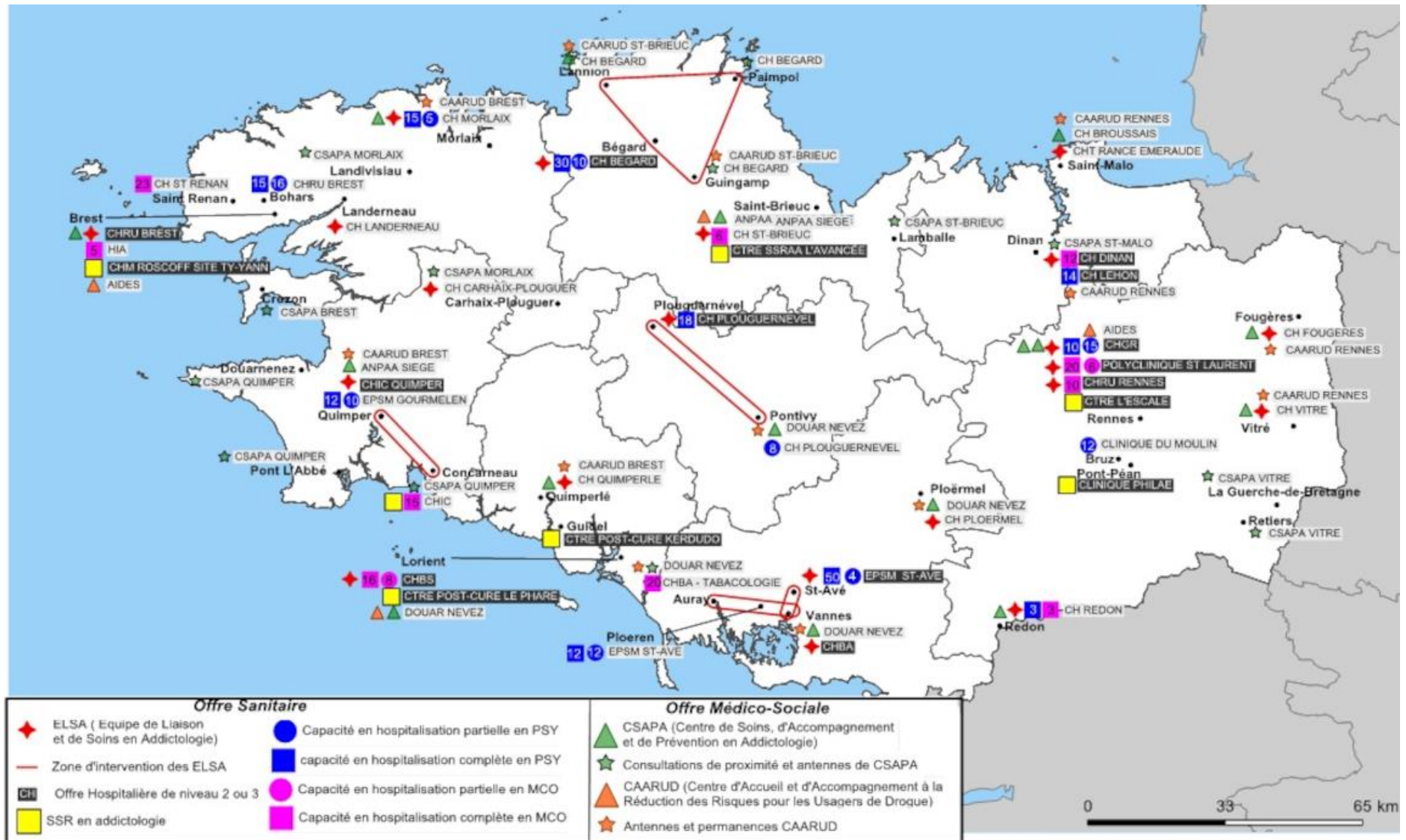


## Places pour jeunes adultes handicapés accueillis en établissement pour enfants



0 33 65 km

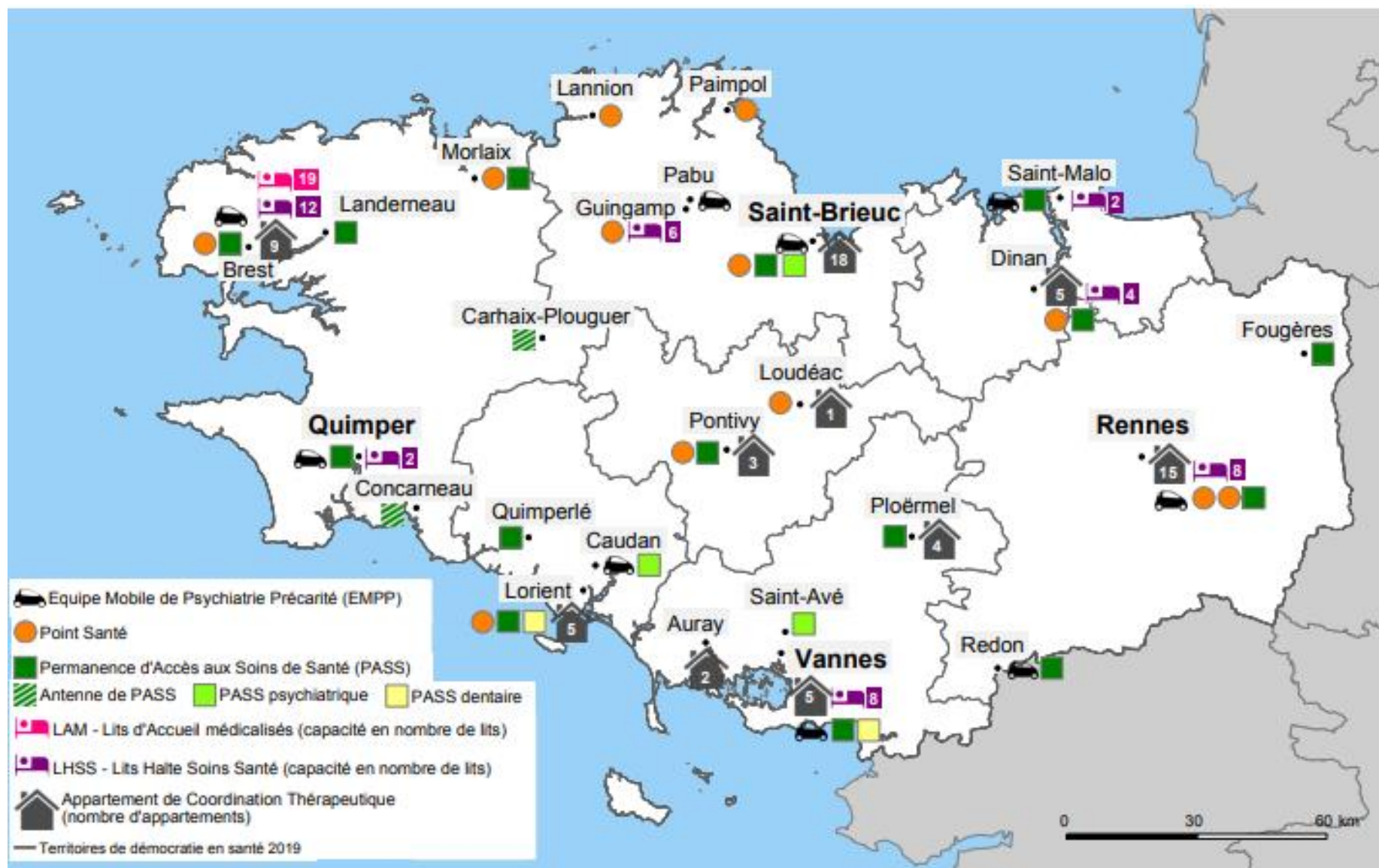
## Structures pour la prise en charge des addictions



Source : FINESS au 20/06/2016 (CSAPA, cAARUD), ARHGOS (SSR addictologie), Enquête établissement psychiatrique (mars 2014), Enquête PRS (septembre 2014)  
 Réalisation ARS Bretagne, juin 2016  
 Carte réalisée avec Cartes & Données - © Artique



## Structures pour personnes en situation de précarité



Source : FINESS pour les LHSS, LAM et ACT, et ARS Bretagne pour les EMPP, PASS, Points santé - JUIN 2020  
 Réalisation : ARS Bretagne, Juin 2020  
 Carte réalisée avec Cartes & Données - © Artique



# **Territoires de coordination**

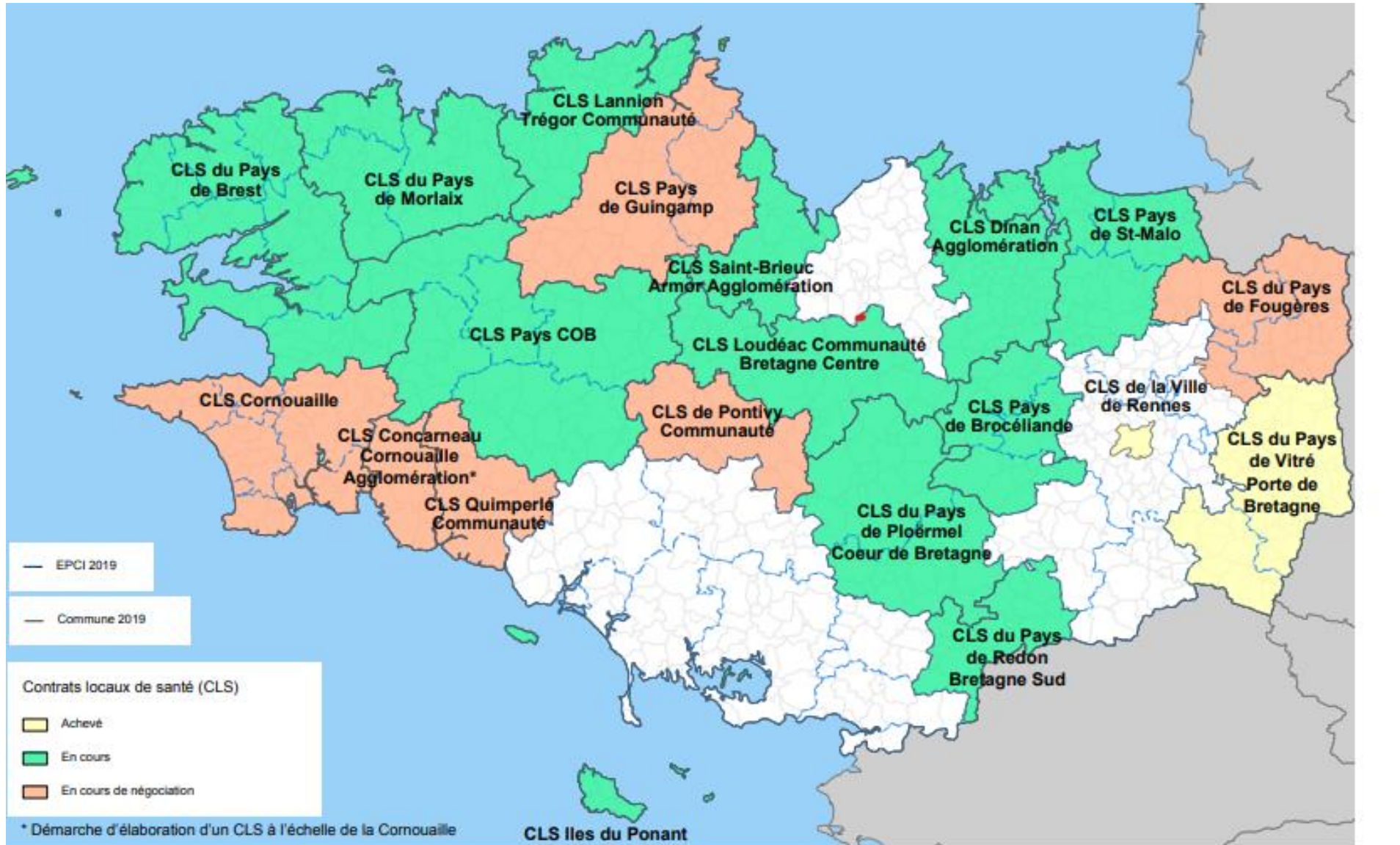
## Territoires de santé



Source : ARS Bretagne  
Réalisation : ARS Bretagne, Janvier 2018  
Carte réalisée avec Cartes & Données - © Articque

0 30 60 km

## Contrats Locaux de Santé (CLS)



Source : ARS Bretagne, situation au 23/01/2020  
 Réalisation : ARS Bretagne, Février 2020  
 Carte réalisée avec Cartes & Données - © Artique





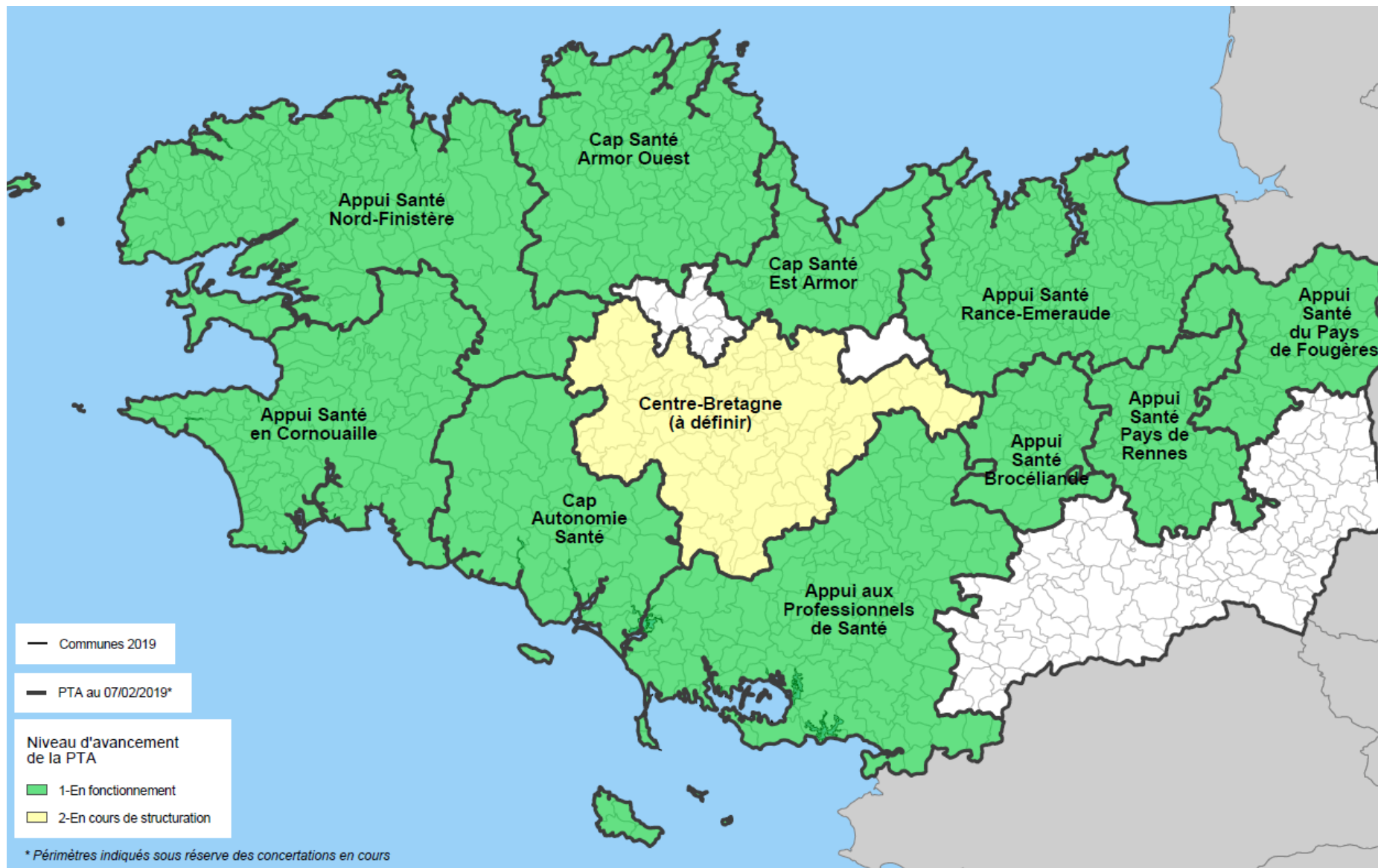
## Méthode d'action pour l'intégration des services d'aide et de soins dans le champ de l'autonomie (MAIA)



Source : ARS Bretagne  
Réalisation : ARS Bretagne, Juin 2019  
Carte réalisée avec Cartes & Données - © Articque

0 30 60 km

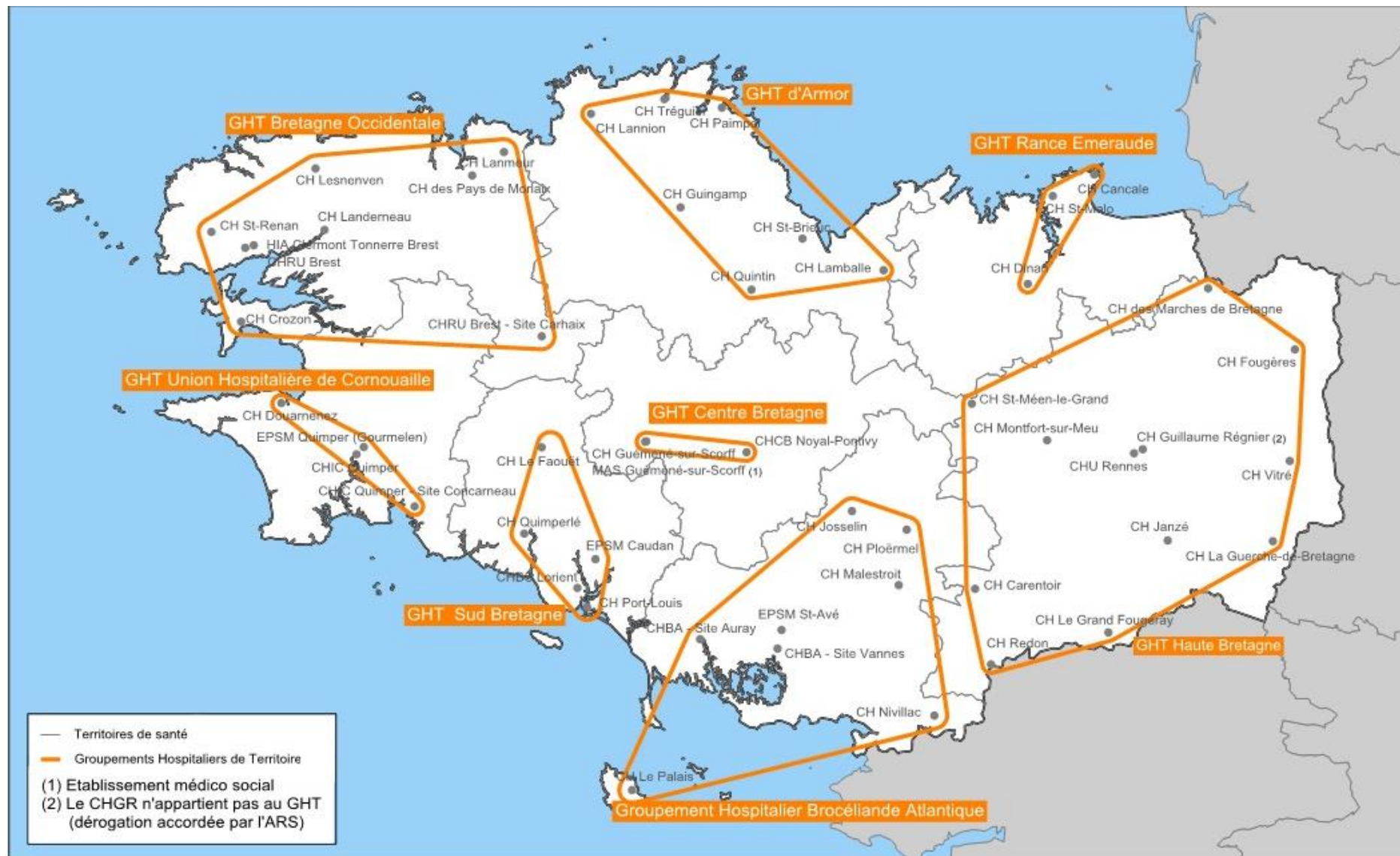
## Plateformes territoriales d'appui (PTA)



Source : ARS Bretagne  
Réalisation : ARS Bretagne, Juin 2019  
Carte réalisée avec Cartes & Données - © Artique

0 30 60 km

## Groupements Hospitaliers de Territoire (GHT)



Source : ARS Bretagne, arrêtés du 1er juillet 2016 fixant la composition des GHT  
 Réalisation ARS Bretagne, Octobre 2016  
 Carte réalisée avec Cartes & Données - © Artique

0 33 65 km



# LISTE DES SIGLES

<i>ALD</i>	Affection de Longue Durée	<i>IRM</i>	Imagerie par Résonance Magnétique
<i>ARS</i>	Agence Régionale de Santé	<i>MAIA</i>	Maison pour l'Autonomie et l'Intégration des malades d'Alzheimer
<i>ATS</i>	Animateur Territorial de Santé	<i>MAS</i>	Maison d'Accueil Spécialisé
<i>CATTP</i>	Centre d'Accueil Thérapeutique à Temps Partiel	<i>MCO</i>	Médecine-Chirurgie-Obstétrique
<i>CAMSP</i>	Centre d'Action Médico-Sociale Précoce	<i>MCS</i>	Médecin Correspondant SAMU
<i>CépiDC</i>	Centre d'épidémiologie sur les causes médicales de décès	<i>MSP</i>	Maison de Santé Pluriprofessionnelle
<i>CLS</i>	Contrat Local de Santé	<i>PA</i>	Personne âgée
<i>CLIC</i>	Centre Local d'Information et de Coordination gérontologique	<i>PM10</i>	Particulate Matter 10 (particule en suspension dans l'air de diamètre inférieur à 10µm)
<i>CMP</i>	Centre Médico-Psychologique	<i>SAE</i>	Statistique Annuelle des Etablissements de Santé
<i>CMPP</i>	Centre Médico-Psycho-Pédagogique	<i>SAMU</i>	Service d'Aide Médicale d'Urgence
<i>Drees</i>	Direction de la recherche, des études, de l'évaluation et des statistiques	<i>SLD</i>	Soins de Longue Durée
<i>EHPAD</i>	Etablissement d'Hébergement pour Personnes âgées Dépendantes	<i>SMUR</i>	Service Mobile d'Urgence et de Réanimation
<i>EMG</i>	Equipe Mobile Gériatrie	<i>SPASAD</i>	Service Polyvalent d'Aide et de Soins A Domicile
<i>EPCI</i>	Etablissement Publics de Coopération Intercommunale	<i>SROS</i>	Schéma Régional d'Organisation des Soins
<i>ESA</i>	Equipe Spécialisée Alzheimer	<i>SSIAD</i>	Service de Soins Infirmiers A Domicile
<i>ESAT</i>	Etablissement et Service d'Aide par le Travail	<i>SSR</i>	Soins de Suite et de Réadaptation
<i>ETP</i>	Education Thérapeutique du Patient	<i>TEP</i>	Tomographie par Emission de Positions
<i>FAM</i>	Foyer d'Accueil Médicalisé	<i>UCC</i>	Unité Cognito-Comportementale
<i>FNORS</i>	Fédération Nationale des Observatoires de Santé	<i>UHR</i>	Unité d'Hébergement Renforcé
<i>HAD</i>	Hospitalisation A Domicile		
<i>Insee</i>	Institut national de la statistique et des études économiques		
<i>InVS</i>	Institut de Veille Sanitaire		



## Agence Régionale de Santé Bretagne

6 place des Colombes - CS 14253 - 35042 RENNES CEDEX

Tél. : 02 90 08 80 00

mail : [ars-bretagne-dsistat@ars.sante.fr](mailto:ars-bretagne-dsistat@ars.sante.fr)

**Editeur** : ARS Bretagne

**Date de publication** : Février 2021

**Directeur de la publication** : Stéphane Mulliez

**Directeur de la rédaction** : Hervé Goby

**Réalisation** : Valérie Guérillon



Retrouvez toutes nos publications sur notre site :  
[www.bretagne.ars.sante.fr](http://www.bretagne.ars.sante.fr)

 [www.facebook.com/arsbretagne](http://www.facebook.com/arsbretagne)

 Agence régionale de santé Bretagne

 @ArsBretagne